LAMPIRAN I : PERATURAN DAERAH KABUPATEN PURWAKARTA
NOMOR .... TAHUN ....
TENTANG RENCANA TATA RUANG WILAYAH
KABUPATEN PURWAKARTA TAHUN 2025-2045

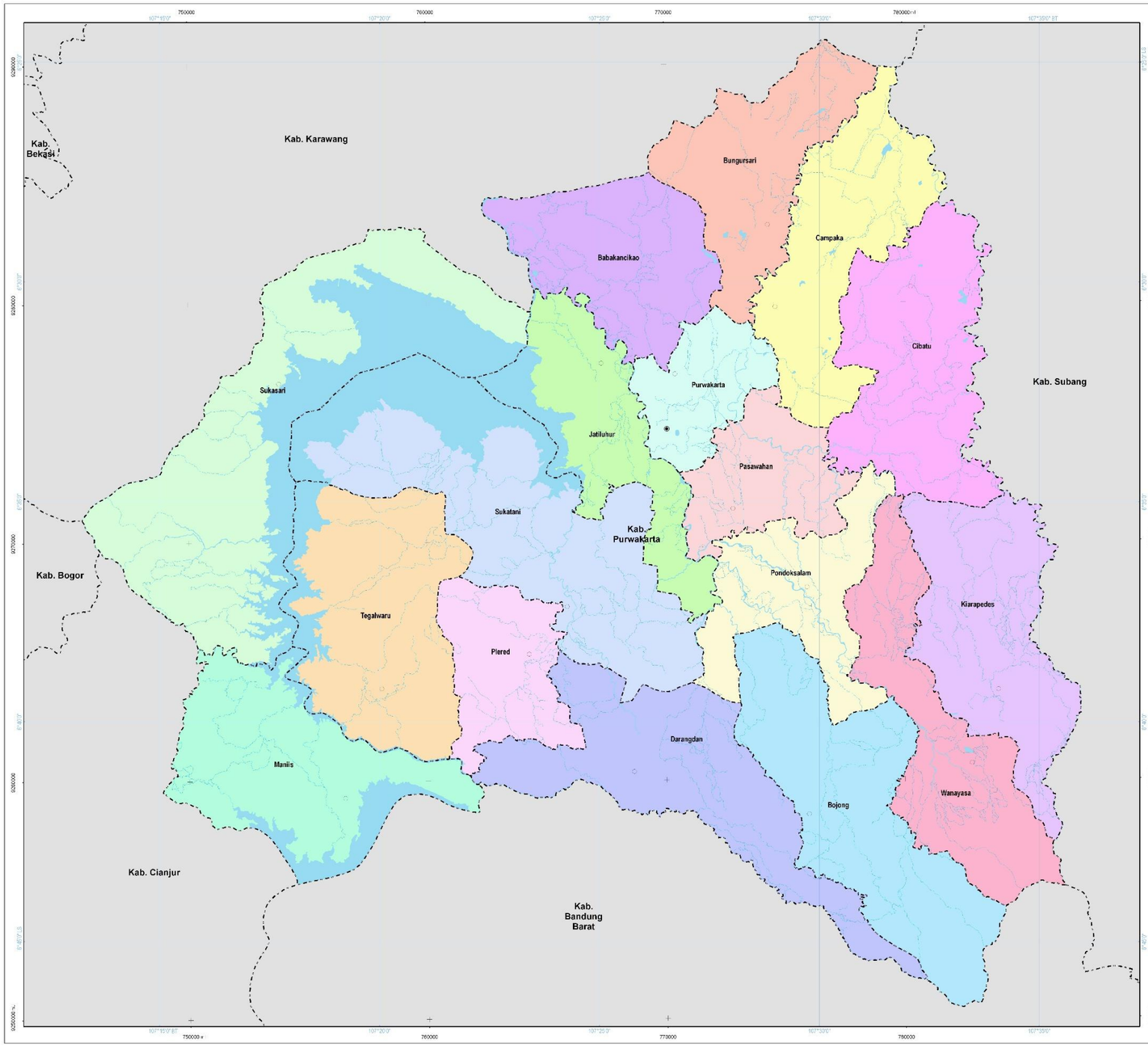

PEMERINTAH KABUPATEN PURWAKARTA
PROVINSI JAWA BARAT

LAMPIRAN I
PERATURAN DAERAH KABUPATEN PURWAKARTA
NOMOR ... TAHUN 2025
TENTANG
RENCANA TATA RUANG WILAYAH KABUPATEN PURWAKARTA
TAHUN 2025 - 2045

PETA WILAYAH ADMINISTRASI

U
SKALA : 1:75.000
0 2 4 8 Km

Proyeksi	: Universal Transverse Mercator
Sistem Grid	: Grid Geografis dan Grid UTM Zona 48 S
Datum Horizontal	: Datum WGS 1984
Datum Vertikal	: Geoid EGM 2008

DIAGRAM LOKASI

KETERANGAN :

Batas Administrasi
- Batas Kabupaten
- Batas Kecamatan

Ibukota Pemerintahan
- Ibukota Kabupaten
- Ibukota Kecamatan

Perairan
- Badan Air
- Sungai

Wilayah Administrasi
- Kecamatan Babakancikao
- Kecamatan Bojong
- Kecamatan Bungursari
- Kecamatan Campaka
- Kecamatan Cibatu
- Kecamatan Darangdan
- Kecamatan Jatiluhur
- Kecamatan Kiarapedes
- Kecamatan Maniis
- Kecamatan Pasawahan
- Kecamatan Plered
- Kecamatan Pondoksalam
- Kecamatan Purwakarta
- Kecamatan Sukasari
- Kecamatan Sukatani
- Kecamatan Tegalwaru
- Kecamatan Wanayasa

SUMBER DATA DAN RIWAYAT PETA:
1. Citra Satelit Pleiades perekaman tahun 2018
2. Peta Dasar dan Peta Tematik yang telah terkoreksi dari Badan Informasi Geospasial (BIG) tahun 2022
3. Pengolahan data tahun 2018 - 2022
4. Batas Administrasi dengan Kabupaten Subang mengacu pada Permendagri Nomor 22 Tahun 2014
5. Batas Administrasi dengan Kabupaten Cianjur mengacu pada Permendagri Nomor 31 Tahun 20114
6. Batas Administrasi dengan Kabupaten Bogor mengacu pada Permendagri Nomor 100 Tahun 2014
7. Batas Administrasi dengan Kabupaten Bandung Barat mengacu pada Permendagri Nomor 51 Tahun 2016
8. Batas Administrasi dengan Kabupaten Karawang mengacu pada Permendagri Nomor 91 Tahun 2016

Catatan:
Peta ini bukan referensi resmi mengenai garis-garis batas administrasi

Mengetahui,
BUPATI PURWAKARTA

SAEPUL BAHRI BINZEIN

LAMPIRAN II : PERATURAN DAERAH KABUPATEN PURWAKARTA NOMOR .... TAHUN .... TENTANG RENCANA TATA RUANG WILAYAH KABUPATEN PURWAKARTA TAHUN 2025-2045

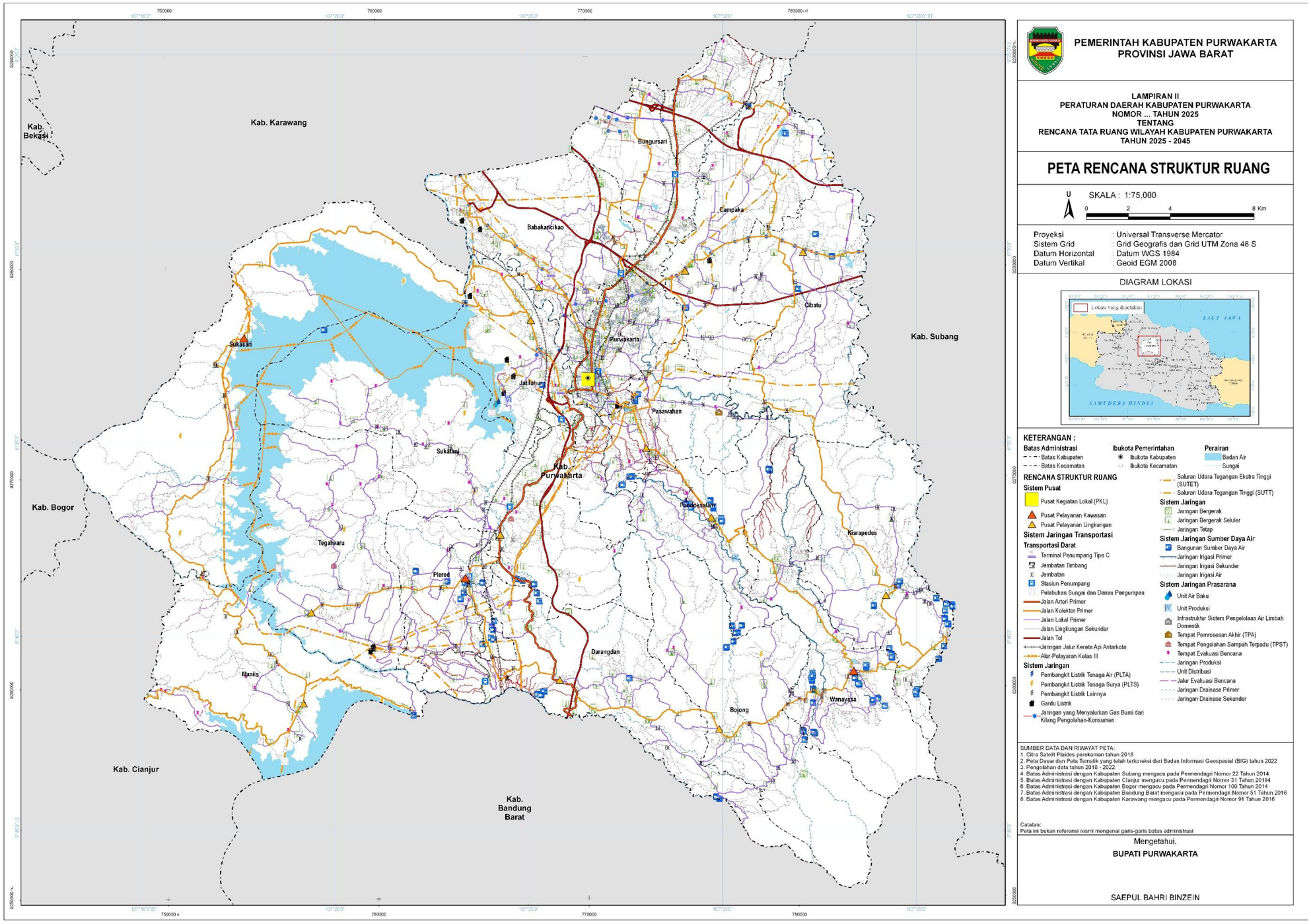

LAMPIRAN III : PERATURAN DAERAH KABUPATEN PURWAKARTA
NOMOR .... TAHUN ....
TENTANG RENCANA TATA RUANG WILAYAH
KABUPATEN PURWAKARTA TAHUN 2025-2045

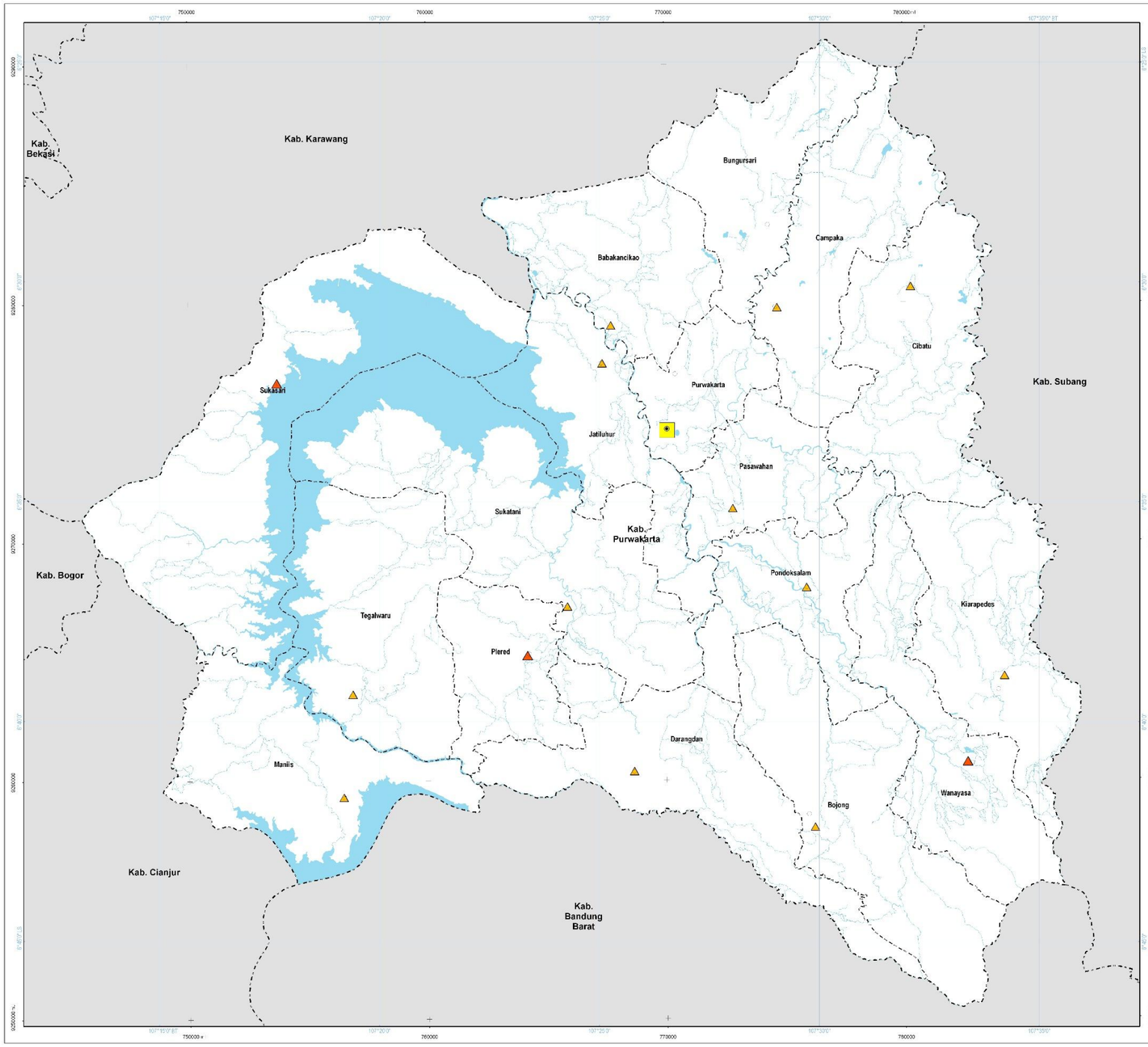

PEMERINTAH KABUPATEN PURWAKARTA
PROVINSI JAWA BARAT

LAMPIRAN III
PERATURAN DAERAH KABUPATEN PURWAKARTA
NOMOR ... TAHUN 2025
TENTANG
RENCANA TATA RUANG WILAYAH KABUPATEN PURWAKARTA
TAHUN 2025 - 2045

PETA RENCANA STRUKTUR RUANG SISTEM PUSAT PERMUKIMAN

U
SKALA : 1:75.000
0 2 4 8 Km

Proyeksi	: Universal Transverse Mercator
Sistem Grid	: Grid Geografis dan Grid UTM Zona 48 S
Datum Horizontal	: Datum WGS 1984
Datum Vertikal	: Geoid EGM 2008

DIAGRAM LOKASI

KETERANGAN :

Batas Administrasi
- Batas Kabupaten
- Batas Kecamatan

Ibukota Pemerintahan
- Ibukota Kabupaten
- Ibukota Kecamatan

Perairan
- Badan Air
- Sungai

RENCANA STRUKTUR RUANG
Sistem Pusat Permukiman
- Pusat Kegiatan Lokal (PKL)
- Pusat Pelayanan Kawasan
- Pusat Pelayanan Lingkungan

SUMBER DATA DAN RIWAYAT PETA:
1. Citra Satelit Pleides perekaman tahun 2018
2. Peta Dasar dan Peta Tematik yang telah terkoreksi dari Badan Informasi Geospasial (BIG) tahun 2022
3. Pengolahan data tahun 2018 - 2022
4. Batas Administrasi dengan Kabupaten Subang mengacu pada Permendagri Nomor 22 Tahun 2014
5. Batas Administrasi dengan Kabupaten Cianjur mengacu pada Permendagri Nomor 31 Tahun 20114
6. Batas Administrasi dengan Kabupaten Bogor mengacu pada Permendagri Nomor 100 Tahun 2014
7. Batas Administrasi dengan Kabupaten Bandung Barat mengacu pada Permendagri Nomor 51 Tahun 2016
8. Batas Administrasi dengan Kabupaten Karawang mengacu pada Permendagri Nomor 91 Tahun 2016

Catatan:
Peta ini bukan referensi resmi mengenai garis-garis batas administrasi

Mengetahui,
BUPATI PURWAKARTA

SAEPUL BAHRI BINZEIN

LAMPIRAN IV : PERATURAN DAERAH KABUPATEN PURWAKARTA NOMOR .... TAHUN .... TENTANG RENCANA TATA RUANG WILAYAH KABUPATEN PURWAKARTA TAHUN 2025-2045

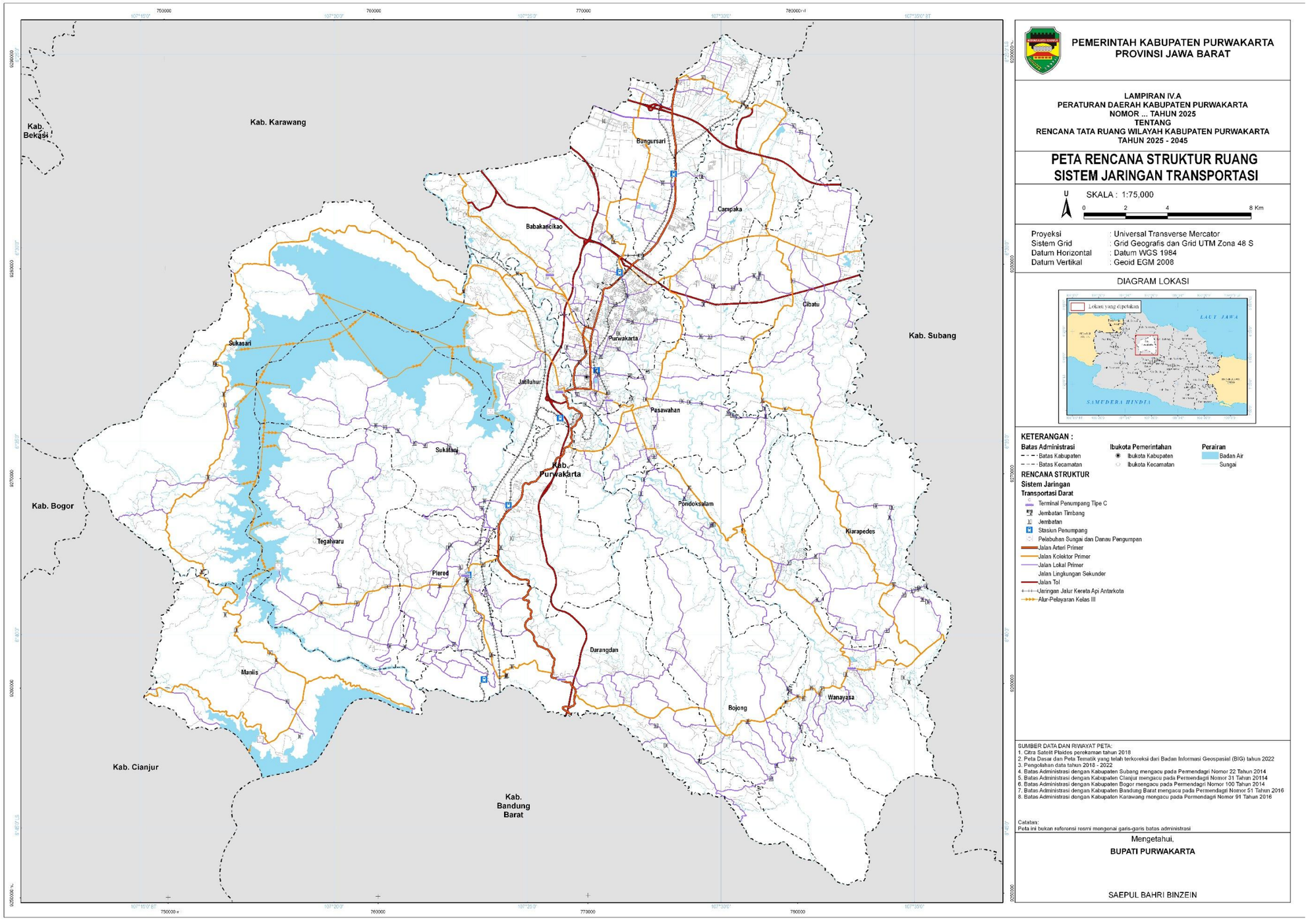

LAMPIRAN V : PERATURAN DAERAH KABUPATEN PURWAKARTA NOMOR .... TAHUN .... TENTANG RENCANA TATA RUANG WILAYAH KABUPATEN PURWAKARTA TAHUN 2025-2045

DAFTAR RUAS JALAN KOLEKTOR PRIMER, LOKAL PRIMER, DAN LINGKUNGAN SEKUNDER DI KABUPATEN PURWAKARTA

No.	Nama Jaringan Jalan
A	**Jalan Lokal Primer**
1.	Ali Hamdan - Kopi
2.	Anjun - Liunggunung
3.	Babakan - Cibeber
4.	Babakan - Kiarapedes
5.	Babakancikao - Kadumekar
6.	Benteng - Cirangkong
7.	Bojong Barat - Cibingbin
8.	Bojong Barat - Nangewer
9.	Bojong Loa - Rawa Sari
10.	Bojong Timur - Depok
11.	Bojong Timur - Pasanggrahan
12.	Buana Indah - Cigelam
13.	Bunder - Ciganea
14.	Bunder - Tegalnangklak
15.	Campakasari - Munjul
16.	Ciakar - Cisarua
17.	Ciasem - Cicadas
18.	Cibatu - Cipancur
19.	Cibatu - Pasirmalang
20.	Cibening -Dangdeur
21.	Cibodas - Karangmukti
22.	Cibogo Girang - Cibolang
23.	Cibogo Hilir - Cilangkap
24.	Cibungur - Dangdeur
25.	Cibuntu - Sumurugul
26.	Cidahu - Ciherang
27.	Ciherang - Parakanlima
28.	Cihideung - Mulyamekar
29.	Cihuni - Margasari
30.	Cijantung - Parakanlima
31.	Cijaya - Cikumpay
32.	Cijaya - Kampung Duren
33.	Cijolang - Linggamukti
34.	Cijunti - Bts Kab Subang
35.	Cijunti - Campaka
36.	Cikaliung - Munjul
37.	Cikeris - Pasanggrahan
38.	Cikeris - Pondok Bungur
39.	Cikeris - Sakambang
40.	Cikondang - Cileutik
41.	Cikopo - Karangmekar
42.	Cikopo - Mulyamekar
43.	Cikopo - Sukaati
44.	Cilalawi - Cipicung
45.	Cilalawi - Liunggunung
46.	Cilalawi - Panyindangan
47.	Cilangkap - Rawasari
48.	Cilangkap - Warung Jeruk
49.	Cileunca - Kertasari
50.	Cilingga - Kertasari
51.	Cimahi - Cikumpay
52.	Cinangka - Polseksus
53.	Cinangka - Situ Kamojing
54.	Cipancur - Cibukamanah
55.	Cipancur - Wanawali
56.	Ciparungsari - Tanjung Garut
57.	Cipeundeuy - Situ
58.	Cipinang - Cikadu
59.	Ciramagirang - Ciramahilir
60.	Cisair - Sumurugul
61.	Cisarua - Kiaralawang
62.	Cisarua - Pasanggrahan
63.	Ciserang - Babakan Sawah
64.	Ciserang - Gandamekar
65.	Ciserang - Legokwaru
66.	Citalang - Cilangkap
67.	Citalang - Karoya
68.	Citalang - Munjul
69.	Citamiang - Gunung Karung
70.	Citamiang - Sirnagalih
71.	Citeko - Cibinong
72.	Citeko - Liunggunung
73.	Citeko Kaler - Liunggunung
74.	Ciwareng - Cigelam
75.	Dangdeur - Bungursari
76.	Dangdeur - Cigelam
77.	Darangdan - Cijambe
78.	Desa Simpang - Pasanggrahan
79.	Gandasoli - Cipancur
80.	Garokgek - Ciracas
81.	Gembong - Lebak Anyar
82.	Gunung Anaga - Bobojong
83.	Gunung Hejo - Sempur
84.	Hegarmanah - Sukamulya
85.	Jatimulya - Pasar Minggu
86.	Jl. Alamanda
87.	Jl. Alun - Alun Maniis
88.	Jl. Alun Alun Wanayasa
89.	Jl. Alun-alun Sukasari
90.	Jl. Kemuning
91.	Jl. Kol Kornel Singawinata
92.	Jl. Kopi
93.	Jl. Kusumahatmadja
94.	Jl. Leuwipanjang - Sukarata
95.	Jl. Martalogawa
96.	Jl. Minang Modern - Cikopo
97.	Jl. Purnawarman
98.	Jl. Sakola Plered
99.	Jl. Siliwangi
100.	Jl. SMP 2
101.	Jl. Stasiun - Bungursari
102.	Jl. Sumba
103.	Jl. Syah Bandar
104.	Jl. Syeikh Baing Yusuf
105.	Jl. TPA Cikolotok
106.	Jl. Warga Baru
107.	Kadubandeng - Gardu
108.	Kembang Kuning - Cibinong
109.	Kembang Kuning - Ubrug
110.	Kertajaya - Ciirateun
111.	Kertajaya/Ciirateun - Bongas
112.	Kiarapedes - Ciracas
113.	KNPI - SMP 5
114.	Krajan - Situ Cigangsa
115.	Kutamanah - Batas Kab. Karawang
116.	Legokhuni - Pareang
117.	Legokwaru - Cipancur
118.	Linggasari - Cilingga
119.	Linggasari - Pasanggrahan
120.	Maracang - Kadumekar
121.	Maracang - Rawabolang
122.	Margasari - Gurudug
123.	Margasari - Madrasah
124.	Mekarjaya/ Ciseureuh - Kadubandeng
125.	Munjuljaya - Batudatar
126.	Nagrak - Palinggihan
127.	Nagrog - Cisair/Sakambang
128.	Nangerang - Sindangpanon
129.	Nangewer - Cisomang
130.	Nanggeleng - Gandasoli
131.	Neglasari - Cilingga
132.	Neglasari - Sukamanah
133.	Paldalapan - Situ Cikumpay
134.	Pameungpeuk - Gandasoli
135.	Pangkalan - Kp. Cipancur
136.	Panyindangan - Citerbang
137.	Panyindangan - Juntikerak
138.	Parakansalam - Tanjungsari
139.	Parungbanteng - Cibodas
140.	Pasanggrahan - Cilanggohar

No.	Nama Jaringan Jalan
141.	Pasanggrahan - Panyindangan
142.	Pasar Jumaah - Cimaung
143.	Pasar Minggu - Situ Cigangsa
144.	Pasawahan - Pasawahan Kidul
145.	Pasawahan - Tegalmunjul
146.	Pasir Angin - Pojok
147.	Pasir Kihiang - Cihuni
148.	Pasir Nangka - Rawa Bolang
149.	Pelita - Rawa Bebek/Cilegong
150.	Pesantren Cikeris - Pasanggrahan
151.	Purwamekar - Pasir Nangka
152.	Rancadarah - Gurudug
153.	Salam Jaya - Situ
154.	Salammulya - Galudra
155.	Sawah Kulon - Cidahu
156.	Sawahkulon - Situ
157.	Sawit - Sadarkarya
158.	Sawit Kaler - Cillingga
159.	Sempur - Babakan Simpang
160.	Simpang - Pasanggrahan
161.	Simpang - Warungkadu
162.	Sindangsari - Liunggunung
163.	Sirnagalih - Cikurba
164.	Situ - Pondok Bungur
165.	Sodong - Kuta Batu
166.	Sukadami - Ciawi
167.	Sukadami - Cikadu
168.	Sukadami - Taringgul Landeuh
169.	Sukahaji - Warungjeruk
170.	Sukajadi - Cisaray
171.	Sukajadi - Parakanlima
172.	Sukajaya - Cijantung
173.	Sukamaju - Cipicung
174.	Sukamaju - Malangnengah
175.	Sukamanah - Cimanggu
176.	Sukatani - Cikadu
177.	Sumbersari - Wanasari
178.	Taringgul - Pasar Taringgul
179.	Tegaldatar - Datar Randu
180.	Tegalwaru - Rawatutut
181.	Veteran - Sukamulya
182.	Wanasari - Cibeber
183.	Wanasari - Kp. Pameungpeuk
184.	Warungjeruk - Galumpit
185.	Warungjeruk - Parungkalong
186.	Warungkadu - Cibukamanah
187.	Warungkandang - Gandasoli
B	**Jalan Lingkungan Primer**
1.	Babakancikao - Cigelam
2.	Cantilan - Ciberih
3.	Cianting - SMP 2
4.	Cibodas - Bungursari
5.	Cibungur - Karangmukti
6.	Cigedogan - Cikao
7.	Cijunti - SMP 4

No.	Nama Jaringan Jalan
8.	Cikopak - Cigelam
9.	Cilalawak - Cikao Bandung
10.	Cilalawi - Randiah
11.	Cilangkap - Kp. Sawah
12.	Cilingga - Kampung Baru
13.	Cinangka - Batas Karawang
14.	Ciomas - Warungkadu
15.	Cisantri - Cikumpay/ Perkebunan
16.	Conggeang - Narogtog
17.	Darangdan - Sirnamanah
18.	Depok - Cisomang
19.	Gang Normal
20.	Gang Taubat
21.	Gunungputri - Perkebunan
22.	Hegarmanah - Babakan Cikao
23.	Jatijajar - Cibodas
24.	Jl. Abdul Kadir
25.	Jl. Adinegara
26.	Jl. Ampera
27.	Jl. Anggrek
28.	Jl. Aster
29.	Jl. Ateng Sarton
30.	Jl. Babakan Peuteuy
31.	Jl. Baing Marjuki
32.	Jl. Banjarsari
33.	Jl. Banteng
34.	Jl. Beringin
35.	Jl. Bungur I
36.	Jl. Bungur II
37.	Jl. Campaka
38.	Jl. Cendrawasih
39.	Jl. Ceulibadak
40.	Jl. Ciwangi
41.	Jl. Dahlia
42.	Jl. Desa Cisair
43.	Jl. Desa Pangkalan
44.	Jl. Desa Parakanlima
45.	Jl. Dewi Sartika
46.	Jl. Gandanegara
47.	Jl. Garuda
48.	Jl. Gelatik - Merak
49.	Jl. Hegarmanah
50.	Jl. Kamboja
51.	Jl. Kapri,Kolbis Dan Saledri
52.	Jl. Karanglayung
53.	Jl. Kenanga
54.	Jl. Keramik - Cihideung
55.	Jl. Krajan Tegalmunjul
56.	Jl. Langensari
57.	Jl. Leuwipanjang - Purwamekar
58.	Jl. Manggis
59.	Jl. Masjid Al Maghfiroh
60.	Jl. Mawar I
61.	Jl. Mawar II
62.	Jl. Melati

No.	Nama Jaringan Jalan
63.	Jl. Melati II
64.	Jl. Melur
65.	Jl. Nangka
66.	Jl. Nusa Indah
67.	Jl. Nusa Indah 2
68.	Jl. Pahlawan
69.	Jl. Pajagalan
70.	Jl. Pasir Nangka
71.	Jl. Pesantren Cireok
72.	Jl. Pesantren Nurul Hidayah
73.	Jl. Plamboyan
74.	Jl. Plamboyan Dalam
75.	Jl. Purnawarman Utara
76.	Jl. Purwalaksana - Purwasari
77.	Jl. Rajawali
78.	Jl. Rusa I
79.	Jl. Rusa II
80.	Jl. Samolo
81.	Jl. SD Taman Pahlawan
82.	Jl. Seroja
83.	Jl. SMAN 1 Jatiluhur
84.	Jl. SMKN 1 Cipinang
85.	Jl. SMP AL-Ghozali
86.	Jl. Soka
87.	Jl. Surawinata
88.	Jl. Utama Perumahan Asabri
89.	Jl. Utama Perumahan Bumi Jaya Indah
90.	Jl. Utama Perumahan Ciganea Indah
91.	Jl. Utama Perumahan Cimaung
92.	Jl. Utama Perumahan Citalang Indah
93.	Jl. Utama Perumahan Ciwangi
94.	Jl. Utama Perumahan Dian Anyar
95.	Jl. Utama Perumahan Gandasari
96.	Jl. Utama Perumahan Griya Abdinegara
97.	Jl. Utama Perumahan Griya Asri
98.	Jl. Utama Perumahan Griya Mukti
99.	Jl. Utama Perumahan KPKN
100.	Jl. Utama Perumahan Munjul Jaya Baru
101.	Jl. Utama Perumahan Munjul Jaya Lama
102.	Jl. Utama Perumahan Panorama
103.	Jl. Utama Perumahan Pondok Jaya Indah
104.	Jl. Utama Perumahan Purnayudha
105.	Jl. Utama Perumahan Puskopad
106.	Jl. Walangi
107.	Jl. Wijaya Kusumah
108.	Jl. Wortel
109.	Karangsari - Mekarsari
110.	Kembang Kuning - Sayangheulang
111.	Kiarapedes - Cilutung
112.	Lebak Wangi - Cilimus
113.	Linggamukti - Cotak
114.	Malangnengah - Gunung Sembung
115.	Pangkalan - Nangewer
116.	Panunggal - Cilimus
117.	Parakan Garokgek - Margaluyu

No.	Nama Jaringan Jalan
118.	Parakanlima - Bunisari
119.	Parcom - Simpang
120.	Pasanggrahan - Cihanjawar
121.	Pasanggrahan - Tajur
122.	Pasawahan - Salapiyah
123.	Pondok Bungur - Cikajar
124.	Pusakamulya - Parakanceuri
125.	Pusakamulya - Pasirmuncang
126.	Salem - Pondokbungur
127.	Sasak Beusi - Mekargalih
128.	Sayangheulang - Cikuya
129.	Sindangpanon - Ciawi
130.	SMP 4 - Babakan Cirebon
131.	Sukadami - SMP 3 Wanayasa
132.	Sukamanah - Cigaleuh
133.	Sukamanah - Cigoel
134.	Sukamulya - Gang Batu
135.	Sukasari - Danau
136.	Sukatani - Chek Dam
137.	Sukatani - Cibodas
138.	Sukatani - Ciudug-Udug
139.	Sukatani - Jatijajar
140.	Sulukuning - Cisalada/ Parakanlima
141.	Wanayasa - Cileungsing
C	**Jalan Lingkungan Sekunder**
1.	Ciririp - Danau
2.	Citeko - Citamiang
3.	Kertamanah - Danau
4.	Kutamanah - Danau
5.	Parcom - Baranangsiang
6.	Sukasari - Parungbanteng
7.	Jalan Lingkungan Sekunder yang melintasi Kecamatan Babakancikao;
8.	Jalan Lingkungan Sekunder yang melintasi Kecamatan Bojong;
9.	Jalan Lingkungan Sekunder yang melintasi Kecamatan Bungursari;
10.	Jalan Lingkungan Sekunder yang melintasi Kecamatan Cempaka;
11.	Jalan Lingkungan Sekunder yang melintasi Kecamatan Cibatu;
12.	Jalan Lingkungan Sekunder yang melintasi Kecamatan Darangdan;
13.	Jalan Lingkungan Sekunder yang melintasi Kecamatan Jatiluhur;
14.	Jalan Lingkungan Sekunder yang melintasi Kecamatan Kiarapedes;
15.	Jalan Lingkungan Sekunder yang melintasi Kecamatan Maniis;
16.	Jalan Lingkungan Sekunder yang melintasi Kecamatan Pasawahan;
17.	Jalan Lingkungan Sekunder yang melintasi Kecamatan Plered;
18.	Jalan Lingkungan Sekunder yang melintasi Kecamatan Pondoksalam;
19.	Jalan Lingkungan Sekunder yang melintasi Kecamatan Purwakarta;
20.	Jalan Lingkungan Sekunder yang melintasi Kecamatan Sukasari;
21.	Jalan Lingkungan Sekunder yang melintasi Kecamatan Sukatani;
22.	Jalan Lingkungan Sekunder yang melintasi Kecamatan Tegalwaru; dan
23.	Jalan Lingkungan Sekunder yang melintasi Kecamatan Wanayasa.

BUPATI PURWAKARTA

SAEPUL BAHRI BINZEIN

LAMPIRAN VI : PERATURAN DAERAH KABUPATEN PURWAKARTA
NOMOR .... TAHUN ....
TENTANG RENCANA TATA RUANG WILAYAH
KABUPATEN PURWAKARTA TAHUN 2025-2045

DAFTAR JEMBATAN DI KABUPATEN PURWAKARTA

No.	Nama Jembatan	Lokasi Kecamatan
1.	Babakan Cikao - Cikao Bandung / 16673001 / Cikao	Babakancikao
2.	Banteng - Cirende / 16041001 / Cijauh	Campaka
3.	Benteng - Cirangkong / 16976001 / Cibayawak	Campaka
4.	Benteng - Cirangkong / 16976002 / Cikalong	Cibatu
5.	Benteng - Cirangkong / 16976003 / Cikalong 2	Cibatu
6.	Benteng - Cirangkong / 16976004 / Cirangkong	Cibatu
7.	BojongBarat - Nangewer / 16910001 / Cibingbin	Bojong
8.	Ciakar - Tegalsari cisarua / 16918001 / Buluh	Tegalwaru
9.	Cianting - Plered / 16018001 / Cidadap	Plered
10.	Cibogo hilir - Gandasoli / 16030001 / Cibogo	Plered
11.	Cibogo hilir - Gandasoli / 16030002 / Irigasi	Plered
12.	Cibogo hilir - Gandasoli / 16030003 / Tonjong	Tegalwaru
13.	Cibukamanah - Kadubandeng / 16601001 / Cijangkar	Cibatu
14.	Cibukamanah - Kadubandeng / 16601002 / Cigayot	Cibatu
15.	Cibungur - Dangder / 16930001 / Cigelam 2	Bungursari
16.	Ciherang - Parakanlima / Ciherang	Bungursari
17.	Cihuni - Margasari / 16968001 / Cihuni	Pasawahan
18.	Cihuni - Margasari / 16968002 / Solokan gede	Pasawahan
19.	Cijunti - Babakan Cirebon / 16996001 / Cijunti	Campaka
20.	Cijunti - Bts Subang / Cihambulu	Campaka
21.	Cikolotok - Gurudug / 16000001 / Cipasagon	Pasawahan
22.	Cikolotok - Gurudug / 16000002 / Cijurai 1	Pasawahan
23.	Cikolotok - Gurudug / 16000003 / Cijurai 2	Pasawahan
24.	Cikopo - Cilandak / 16027001 / Cipangulah	Bungursari
25.	Cikopo - Cilandak / 16028001 / Ciherang Buntu	Bungursari
26.	Cikopo - Cilandak / 16028002 / Bodeman	Bungursari

No.	Nama Jembatan	Lokasi Kecamatan
27.	Cikubang - Kiarapedes / 16031001 / Cipawada	Kiarapedes
28.	Cilalawi - Liunggunung / 16626002 / Cimitmitan	Plered
29.	Cilalawi - Liunggunung / 16626003 / Ciliu	Plered
30.	Cilalawi - Pasirmunjul / 16907001 / Cilalawi	Sukatani
31.	Cilalawi - Tanjursidang / 16034001 / Cikuda	Sukatani
32.	Cilalawi - Tanjursidang / 16034002 / Cinusa	Sukatani
33.	Cilalawi - Tanjursidang / 16034003 / Ciseuti	Sukatani
34.	Cilalawi - Tanjursidang / 16034004 / Cipangayangan	Sukatani
35.	Cilalawi - Tanjursidang / 16034005 / Cigintung	Sukatani
36.	Cilalawi - Tanjursidang / 16034006 / Cilangkahan	Sukatani
37.	Cilalawi - Tanjursidang / 16034007 / Ciparang	Sukatani
38.	Cilalawi - Tanjursidang / 16034008 / Cipanyindangan	Sukatani
39.	Cilalawi - Tanjursidang / 16034009 / Cibodas	Sukatani
40.	Cilalawi - Tanjursidang / 16626001 / Cilalawi	Plered
41.	Cilegong - Cikaobandung / 16986001 / Citarum	Jatiluhur
42.	Ciparungsari - Tajung garut / 16955001 / Cisaat	Campaka
43.	Ciparungsari - Tajung garut / 16955002 / Cilandak	Campaka
44.	Ciracas - Cilutung / 16974001 / Cilamingping	Kiarapedes
45.	Ciracas - Cilutung / 16974002 / Cibuluh	Kiarapedes
46.	Cirende - Batudatar / 16025002 / Cigangsa(0+500)	Campaka
47.	Cirende - Batudatar / 16025002 / Cirende	Campaka
48.	Ciririp - Sukasari / 16610001 / Cikayayan	Sukasari
49.	Citamiang - Gunungkarung / 16934001 / Citamiang	Maniis
50.	Darangdan - Nanggeleng / 16011001 / Cilamega	Darangdan
51.	Darangdan - Nanggeleng / 16011002 / Cicalibur	Darangdan
52.	Darangdan - Nanggeleng / 16011003 / Pasirgenjer	Darangdan

No.	Nama Jembatan	Lokasi Kecamatan
53.	Ds.Simpang - Pasanggrahan / 16944002 / Cukanglemah	Wanayasa
54.	Gandasoli - Cilangkap / 16911001 / Cilangkap	Tegalwaru
55.	Gandasoli - Kiarapedes / 16985001 / Ciseke	Kiarapedes
56.	Garokgek - Ciracas / 16040001 / Cibuluh	Kiarapedes
57.	Garokgek - Ciracas / 16040002 / Cibinong	Kiarapedes
58.	Garokgek - Ciracas / 16040003 / Cilamingping	Kiarapedes
59.	Gunungkarung - Sukamukti / 16642001 / Gunung Karung	Maniis
60.	Gunungkarung - Sukamukti / 16642002 / Carongge	Maniis
61.	Gunungkarung - Sukamukti / 16642003 / Cibayongbong	Maniis
62.	Gunungkarung - Sukamukti / 16642004 / Cibadak	Maniis
63.	Jati Mulya - Ps. Minggu / 16616001 / Ciherang	Bungursari
64.	Jatijojor - Cibodas / 16638001 / Cibarengkok	Sukatani
65.	Jl. Aster I.II / 16414001 / Cigembrong	Purwakarta
66.	Jl. Ateng Sarton / 16423001 / Irigasi	Purwakarta
67.	Jl. Ateng Sarton / 16423002 / Irigasi	Purwakarta
68.	Jl. Babakan Peuteuy / 16485001 / Irigasi	Purwakarta
69.	Jl. Kapri kolbis dan seledri / 16407001 / Cimunjul 2	Purwakarta
70.	Jl. Karanglayung / 16482001 / Irigasi	Purwakarta
71.	Jl. KNPI / 16463001 / Ciseureh	Purwakarta
72.	Jl. Leuwipanjang - Sukarta / 16413001 / Cigalugur	Purwakarta
73.	Jl. Martalogawa / 16417001 / Jayusman	Purwakarta
74.	Jl. Parcom SMP 6 / 16488001 / Cimunjul Parcom	Purwakarta
75.	Jl. Purnawarman / 16424001 / Cimunjul	Purwakarta
76.	Jl.Utama Perumahan Bumi Jaya Indah / 16314001 / Cibueuk	Purwakarta
77.	Kertamanah - Ciririp / 16652002 / Cihonje	Sukasari
78.	Kertamanah - Ciririp / 16652003 / Ciririp	Sukasari
79.	Kertamanah - Ciririp / 16657001 / Cipeuteuy	Sukasari
80.	Kertamanah / Ciririp	Sukasari
81.	Kiarapedes - Ciracas / 16980001 / Bojongkoneng	Kiarapedes
82.	Kiarapedes - Mekarjaya / Mekerjaya - Ciseureuh / 16950001 / Cigarunggang	Kiarapedes
83.	Kiarapedes - Mekarjaya / Mekerjaya - Ciseureuh / 16950002 / Ciseureuh	Kiarapedes
84.	Kiarapedes - Mekarjaya / Mekerjaya - Ciseureuh / 16950003 / Cijengkol	Kiarapedes
85.	Legokhuni / 16036001 / Legokhugi	Wanayasa
86.	Linggasari - Pasanggrahan / 16014001 / Cibingbin	Darangdan
87.	Linggasari - Pasanggrahan / 16014002 / Cileuweung	Bojong
88.	Linggasari - Pasanggrahan / 16014003 / Cikao I	Bojong
89.	Margasari - Cikolotok / 16606001 / Ciseuseupan	Pasawahan
90.	Margasari - Cikolotok / 16606002 / Ciater	Pasawahan
91.	Margasari - Cikolotok / 16606003 / Cikolotok	Pasawahan
92.	Munjuljaya - Cirende / 16940001 / Irigasi	Purwakarta
93.	Munjuljaya - Cirende / 16940002 / Cibueuk	Purwakarta
94.	Munjuljaya - Cirende / 16940003 / Ciherang	Purwakarta
95.	Munjuljaya - Cirende / 16940004 / Ciranji	Campaka
96.	Nangewer - Cisomang / 16967001 / Cilingga	Darangdan
97.	Nanggerang - Sindangpanon / 16038001 / Cikeris	Wanayasa
98.	Nanggerang - Sindangpanon / 16038002 / Citalagu	Bojong

No.	Nama Jembatan	Lokasi Kecamatan
99.	Parakansalam - Tanjungsari / 16948001 / Solokan gede	Pondoksalam
100.	Parakansalam - Tanjungsari / 16948002 / Ciherang harus	Pondoksalam
101.	Parungbanteng - sukamukti / 16644001 / Sukamukti	Sukasari
102.	Pasangrahan - Cihanjawar / 16965001 / Cihanjawar	Bojong
103.	Pasar Minnggu - Benteng / 16024001 / Pasanggrahan	Campaka
104.	Pasawahan - Margasari / 16946001 / Cimunjul	Pasawahan
105.	Pasawahan - Pasawahan kidul / 16625001 / Solokan gede	Pasawahan
106.	Plered - Nanggeleng / 16017001 / Coblong	Plered
107.	Plered - Nanggeleng / 16017002 / Cibogo II	Plered
108.	Plered - Nanggeleng / 16017005 / B.Csg 5	Darangdan
109.	Plered - Warung Jeruk / 16019001 / Cipami	Plered
110.	Plered - Warung Jeruk / 16019002 / Cigalumpit	Tegalwaru
111.	Plered - Warung Jeruk / 16019003 / Ciakar	Tegalwaru
112.	Plered - Warung Jeruk / 16019004 / Cikaroya	Tegalwaru
113.	Purwakarta - Cimaung / 16021001 / Sukamulya	Purwakarta
114.	Pusakamulya - Parakan Ceuri / 16954001 / Cimuncang	Kiarapedes
115.	Pusakamulya - Parakan Ceuri / 16954002 / Cilamaya	Kiarapedes
116.	Rancadarah - Gurudug / 16982001 / Cikareo	Pondoksalam
117.	Rancadarah - Gurudug / 16982002 / Gurudug	Pondoksalam
118.	Sadang - Cibugur / 16928001 / Irigasi	Babakancikao
119.	Sadang - Cibugur / 16928002 / Cigelam 1	Babakancikao
120.	Salammulya - Galudra / 16639001 / Irigasi	Pondoksalam
121.	Salammulya - Galudra / 16639002 / Ciherang harus	Pondoksalam
122.	Sawahkulon - Situ / 16970001 / Solokan kadu	Pasawahan
123.	Sawahkulon - situ / 16970002 / Cikobel	Pondoksalam
124.	Selaawi - Warungkadu Cirende / 16945001 / Ciherang	Pasawahan
125.	Sempur - Babakan Simpang / 16992001 / Cilandak	Cibatu
126.	Simpang - Warung kadu / 16452001 / Cimunjul	Purwakarta
127.	Simpang - Warung kadu / 16452002 / Cibarengkok	Pasawahan
128.	Simpang - Warung kadu / 16452003 / Solokan gede	Pasawahan
129.	Sindangsari - Liunggunung / 16915001 / Nanggorak	Plered
130.	Sirnagalih - Cikurba / 16935001 / Cidahu	Maniis
131.	Situ - Cisaray / 16990001 / Ciherang situ	Pondoksalam
132.	Situ - Cisaray / 16990002 / Cikao Sukajadi	Pondoksalam
133.	Sukadami - Taringgul Landeuh / 16032001 / Cijambe	Wanayasa
134.	Sukadami - Taringgul Landeuh / 16032002 / Taringgul	Kiarapedes
135.	Sukamulya - Cisarua / 16913001 / Bungursarang	Tegalwaru
136.	Sukatani - Malangnegah / 16000001 / Cilalawi	Sukatani
137.	Tegal muncul - Warung kadu / 16022001 / Irigasi Solokan gede	Purwakarta
138.	Wanayasa - Sawit / Bojong - Pasanggrahan / 16015002 / Cikao	Bojong
139.	Wanayasa - Sawit / Bojong - Pasanggrahan / 16015002 / Cikeris	Wanayasa
140.	Wanayasa - Sawit / Nanggerang / 16013001 / Cisasarap	Wanayasa
141.	Wanayasa - Sawit / Nanggerang / 16013002 / Cibuntu	Wanayasa
142.	Wanayasa - Sawit / Nanggerang / 16013003 / Ciherang	Wanayasa
143.	Wanayasa - Sawit / Nanggerang / 16013004 / Cibutok	Wanayasa
144.	Wanayasa - Sawit / Nanggerang / 16013005 / Cisinduk	Wanayasa

145.	Wanayasa - Sawit / Nanggerang / 16013006 / Cinanggerang	Wanayasa

BUPATI PURWAKARTA

SAEPUL BAHRI BINZEIN

LAMPIRAN VII : PERATURAN DAERAH KABUPATEN PURWAKARTA
NOMOR .... TAHUN ....
TENTANG RENCANA TATA RUANG WILAYAH
KABUPATEN PURWAKARTA TAHUN 2025-2045

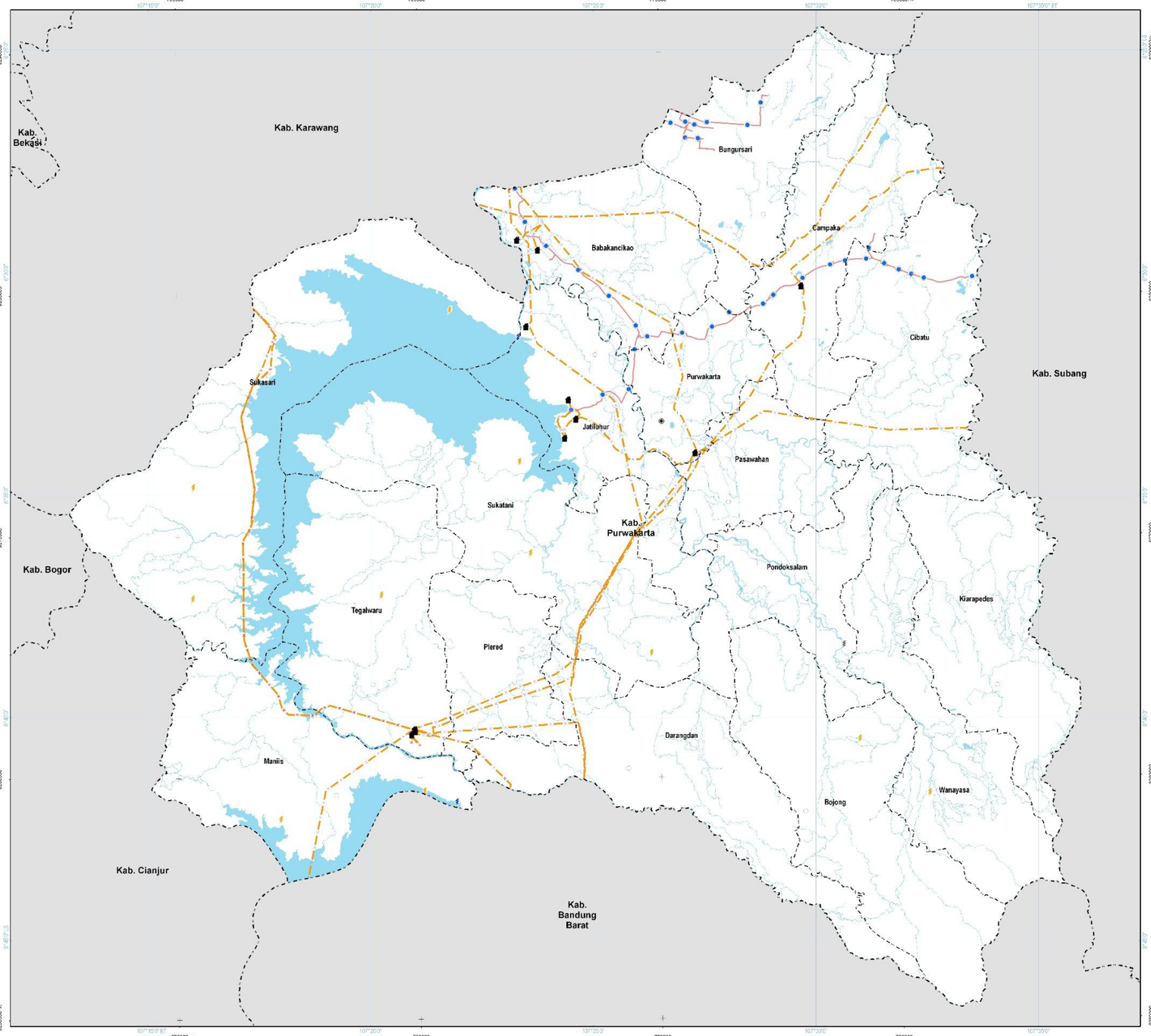

PEMERINTAH KABUPATEN PURWAKARTA
PROVINSI JAWA BARAT

LAMPIRAN V
PERATURAN DAERAH KABUPATEN PURWAKARTA
NOMOR ... TAHUN 2025
TENTANG
RENCANA TATA RUANG WILAYAH KABUPATEN PURWAKARTA
TAHUN 2025 - 2045

PETA RENCANA STRUKTUR RUANG SISTEM JARINGAN ENERGI

U

SKALA : 1:75.000

0 2 4 8 Km

Proyeksi	: Universal Transverse Mercator
Sistem Grid	: Grid Geografis dan Grid UTM Zona 48 S
Datum Horizontal	: Datum WGS 1984
Datum Vertikal	: Geoid EGM 2008

DIAGRAM LOKASI

KETERANGAN :

Batas Administrasi
- Batas Kabupaten
- Batas Kecamatan

Ibukota Pemerintahan
- Ibukota Kabupaten
- Ibukota Kecamatan

Perairan
- Badan Air
- Sungai

RENCANA STRUKTUR RUANG

Sistem Jaringan Energi
- Pembangkit Listrik Tenaga Air (PLTA)
- Pembangkit Listrik Tenaga Surya (PLTS)
- Pembangkit Listrik Lainnya
- Gardu Listrik
- Jaringan yang Menyalurkan Gas Bumi dari Kilang Pengolahan-Konsumen
- Saluran Udara Tegangan Ekstra Tinggi (SUTET)
- Saluran Udara Tegangan Tinggi (SUTT)

SUMBER DATA DAN RIWAYAT PETA:
1. Citra Satelit Pleiades perekaman tahun 2018
2. Peta Dasar dan Peta Tematik yang telah terkoreksi dari Badan Informasi Geospasial (BIG) tahun 2022
3. Pengolahan data tahun 2018 - 2022
4. Batas Administrasi dengan Kabupaten Subang mengacu pada Permendagri Nomor 22 Tahun 2014
5. Batas Administrasi dengan Kabupaten Cianjur mengacu pada Permendagri Nomor 31 Tahun 20114
6. Batas Administrasi dengan Kabupaten Bogor mengacu pada Permendagri Nomor 100 Tahun 2014
7. Batas Administrasi dengan Kabupaten Bandung Barat mengacu pada Permendagri Nomor 51 Tahun 2016
8. Batas Administrasi dengan Kabupaten Karawang mengacu pada Permendagri Nomor 91 Tahun 2016

Catatan:
Peta ini bukan referensi resmi mengenai garis-garis batas administrasi

Mengetahui,
BUPATI PURWAKARTA

SAEPUL BAHRI BINZEIN

LAMPIRAN VIII : PERATURAN DAERAH KABUPATEN PURWAKARTA NOMOR .... TAHUN .... TENTANG RENCANA TATA RUANG WILAYAH KABUPATEN PURWAKARTA TAHUN 2025-2045

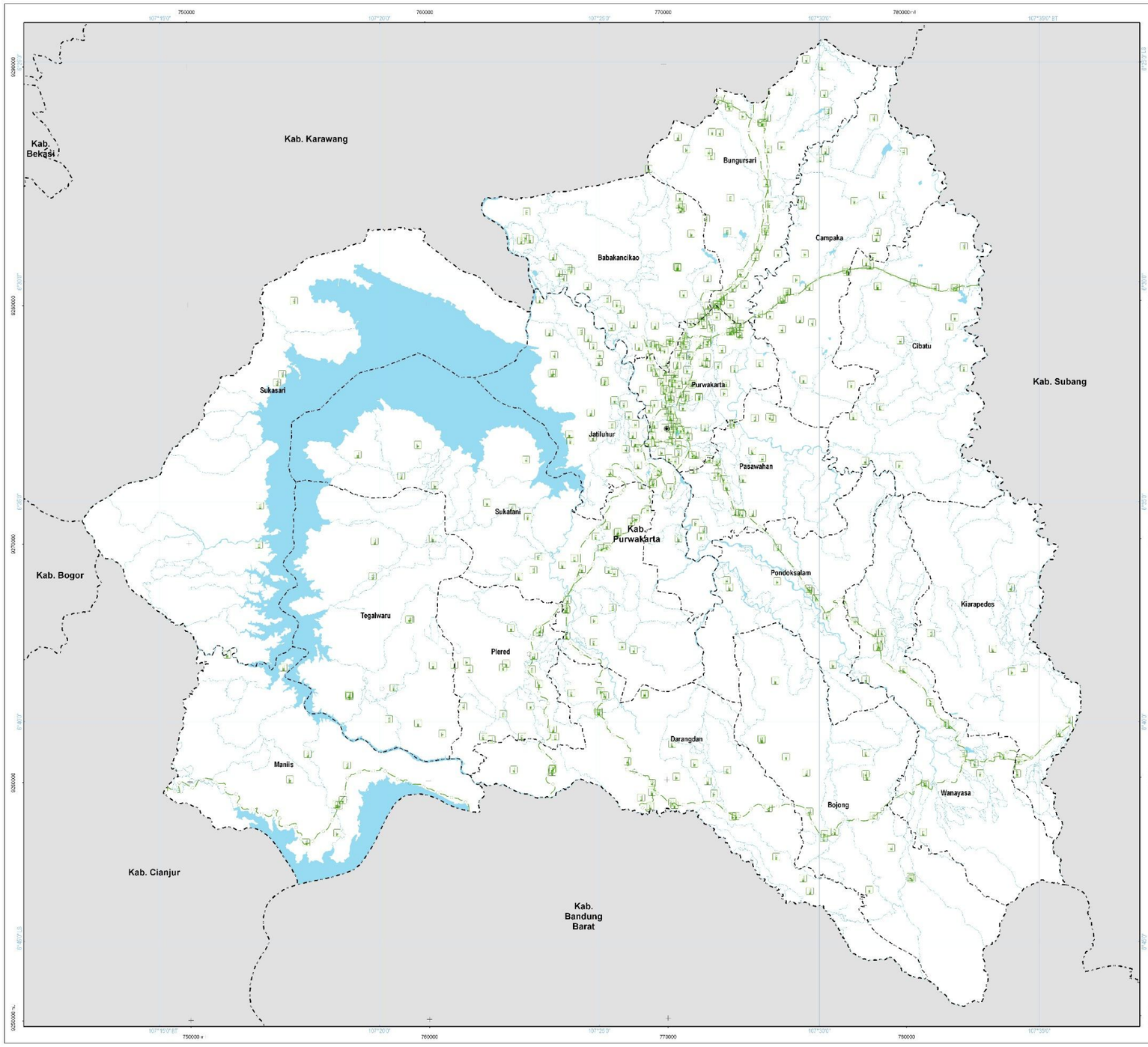

PEMERINTAH KABUPATEN PURWAKARTA
PROVINSI JAWA BARAT

LAMPIRAN VI
PERATURAN DAERAH KABUPATEN PURWAKARTA
NOMOR ... TAHUN 2025
TENTANG
RENCANA TATA RUANG WILAYAH KABUPATEN PURWAKARTA
TAHUN 2025 - 2045

PETA RENCANA STRUKTUR RUANG SISTEM JARINGAN TELEKOMUNIKASI

U SKALA : 1:75.000
0 2 4 8 Km

Proyeksi	: Universal Transverse Mercator
Sistem Grid	: Grid Geografis dan Grid UTM Zona 48 S
Datum Horizontal	: Datum WGS 1984
Datum Vertikal	: Geoid EGM 2008

DIAGRAM LOKASI

KETERANGAN :

Batas Administrasi
- Batas Kabupaten
- Batas Kecamatan

Ibukota Pemerintahan
- Ibukota Kabupaten
- Ibukota Kecamatan

Perairan
- Badan Air
- Sungai

RENCANA STRUKTUR RUANG
Sistem Jaringan Telekomunikasi
- Jaringan Bergerak
- Jaringan Bergerak Seluler
- Jaringan Tetap

SUMBER DATA DAN RIWAYAT PETA:
1. Citra Satelit Pleiades perekaman tahun 2018
2. Peta Dasar dan Peta Tematik yang telah terkoreksi dari Badan Informasi Geospasial (BIG) tahun 2022
3. Pengolahan data tahun 2018 - 2022
4. Batas Administrasi dengan Kabupaten Subang mengacu pada Permendagri Nomor 22 Tahun 2014
5. Batas Administrasi dengan Kabupaten Cianjur mengacu pada Permendagri Nomor 31 Tahun 20114
6. Batas Administrasi dengan Kabupaten Bogor mengacu pada Permendagri Nomor 100 Tahun 2014
7. Batas Administrasi dengan Kabupaten Bandung Barat mengacu pada Permendagri Nomor 51 Tahun 2016
8. Batas Administrasi dengan Kabupaten Karawang mengacu pada Permendagri Nomor 91 Tahun 2016

Catatan:
Peta ini bukan referensi resmi mengenai garis-garis batas administrasi

Mengetahui,
BUPATI PURWAKARTA

SAEPUL BAHRI BINZEIN

LAMPIRAN IX : PERATURAN DAERAH KABUPATEN PURWAKARTA NOMOR .... TAHUN .... TENTANG RENCANA TATA RUANG WILAYAH KABUPATEN PURWAKARTA TAHUN 2025-2045

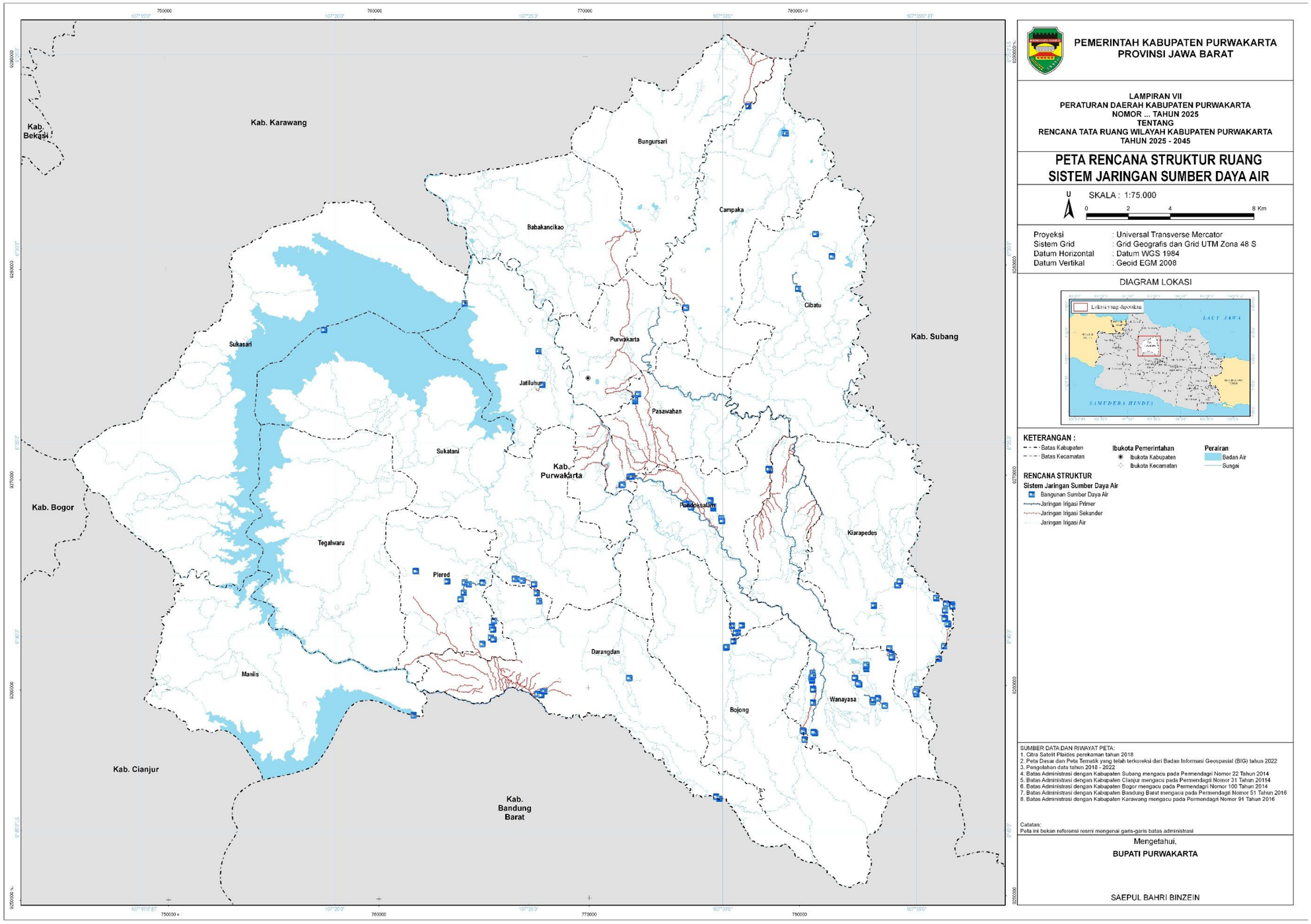

LAMPIRAN X : PERATURAN DAERAH KABUPATEN PURWAKARTA
NOMOR .... TAHUN ....
TENTANG RENCANA TATA RUANG WILAYAH
KABUPATEN PURWAKARTA TAHUN 2025-2045

DAFTAR LOKASI BANGUNAN SUMBER DAYA AIR

No	Nama Bangunan Sumber Daya Air	Lokasi
1.	Bagi DI Cibulakan	Kecamatan Wanayasa
2.	Bagi DI Cigangsa	Kecamatan Campaka
3.	Bagi DI Cikajar	Kecamatan Pondoksalam
4.	Bagi DI Cikembang	Kecamatan Jatiluhur
5.	Bagi DI Cilembang	Kecamatan Bojong
6.	Bagi DI Cipawada	Kecamatan Kiarapedes
7.	Bagi DI Cipurut	Kecamatan Kiarapedes
8.	Bagi DI Cisagu 2	Kecamatan Sukatani
9.	Bagi DI Citaraje	Kecamatan Pondoksalam
10.	Bagi DI Citengah 1	Kecamatan Kiarapedes
11.	Bagi DI Ciwangun	Kecamatan Darangdan
12.	Bagi DI Garokgek III	Kecamatan Kiarapedes
13.	Bagi DI Huni	Kecamatan Pasawahan
14.	Bagi DI Nagrog	Kecamatan Wanayasa
15.	Bagi DI Nangerang	Kecamatan Wanayasa
16.	Bagi DI Pasir Kadal	Kecamatan Wanayasa
17.	Bagi DI Rancabali	Kecamatan Kiarapedes
		Kecamatan Wanayasa
18.	Bagi Sadap DI Cibulakan	Kecamatan Wanayasa
19.	Bagi Sadap DI Ciburial	Kecamatan Wanayasa
20.	Bagi Sadap DI Ciherang II	Kecamatan Pasawahan
21.	Bagi Sadap DI Cijamban	Kecamatan Wanayasa
22.	Bagi Sadap DI Cikajar	Kecamatan Pondoksalam
23.	Bagi Sadap DI Cikamar	Kecamatan Campaka
24.	Bagi Sadap DI Cipurut	Kecamatan Kiarapedes
25.	Bagi Sadap DI Cisagu 2	Kecamatan Sukatani
26.	Bagi Sadap DI Ciseuti	Kecamatan Pondoksalam
27.	Bagi Sadap DI Ciseuti	Kecamatan Pondoksalam
28.	Bagi Sadap DI Citaraje	Kecamatan Pondoksalam
29.	Bagi Sadap DI Ciwangun	Kecamatan Darangdan
30.	Bagi Sadap DI Garokgek III	Kecamatan Kiarapedes
31.	Bagi Sadap DI Pasir Kadal	Kecamatan Wanayasa
32.	Bendung Cilandak	Kecamatan Cibatu
33.	Bendung DI Cipurut	Kecamatan Kiarapedes
34.	Bendung DI Ciater I Kiri	Kecamatan Pondoksalam
35.	Bendung DI Ciater II Kiri	Kecamatan Pondoksalam
36.	Bendung DI Cibogo	Kecamatan Plered
37.	Bendung DI Ciburial	Kecamatan Wanayasa
38.	Bendung DI Cicalibur I	Kecamatan Plered
39.	Bendung DI Cicalibur II	Kecamatan Plered
40.	Bendung DI Cicalibur III	Kecamatan Plered
41.	Bendung DI Cidadapan	Kecamatan Plered
42.	Bendung DI Cihamerang	Kecamatan Plered
43.	Bendung DI Ciherang II	Kecamatan Pasawahan
44.	Bendung DI Cijamban	Kecamatan Wanayasa
45.	Bendung DI Cikamar	Kecamatan Campaka
46.	Bendung DI Cilegong	Kecamatan Jatiluhur

No	Nama Bangunan Sumber Daya Air	Lokasi
47.	Bendung DI Cilembang	Kecamatan Bojong
48.	Bendung DI Cimalangnengah	Kecamatan Wanayasa
49.	Bendung DI Cipawada	Kecamatan Kiarapedes
50.	Bendung DI Cisadang	Kecamatan Plered
51.	Bendung DI Cisomang	Kecamatan Darangdan
		Kecamatan Plered
52.	Bendung DI Citaraje	Kecamatan Wanayasa
53.	Bendung DI Citukung	Kecamatan Darangdan
54.	Bendung DI Ciwangun	Kecamatan Darangdan
55.	Bendung DI Garokgek II	Kecamatan Kiarapedes
56.	Bendung DI Huni	Kecamatan Pasawahan
57.	Bendung DI Jelegong	Kecamatan Plered
58.	Bendung DI Nangerang	Kecamatan Bojong
59.	Bendung DI Nangewer	Kecamatan Darangdan
60.	Bendung DI Pasir Kadal	Kecamatan Wanayasa
61.	Bendung DI Plered	Kecamatan Plered
62.	Bendung DI Pondok Salam	Kecamatan Pondoksalam
63.	Bendung Pundong	Kecamatan Bungursari
64.	Bendungan Cirata	Kecamatan Maniis
65.	Bendungan Ir. H. Juanda	Kecamatan Jatiluhur
66.	DI Cisomang	Kecamatan Plered
67.	DI Pondoksalam	Kecamatan Babakancikao
		Kecamatan Pasawahan
		Kecamatan Pondoksalam
		Kecamatan Purwakarta
68.	DI Pundong	Kecamatan Bungursari
69.	DI Wanayasa	Kecamatan Kiarapedes
		Kecamatan Wanayasa
70.	Intake DI Cibulakan	Kecamatan Wanayasa
71.	Intake DI Cibogo	Kecamatan Plered
72.	Intake DI Ciburial	Kecamatan Wanayasa
73.	Intake DI Cigangsa	Kecamatan Campaka
74.	Intake DI Cikajar	Kecamatan Bojong
75.	Intake DI Ciloji	Kecamatan Kiarapedes
76.	Intake DI Cisagu 2	Kecamatan Darangdan
77.	Intake DI Ciseuti	Kecamatan Pondoksalam
78.	Intake DI Citengah 1	Kecamatan Kiarapedes
79.	Intake DI Citengah 2	Kecamatan Kiarapedes
80.	Intake DI Citengah I	Kecamatan Kiarapedes
81.	Intake DI Garokgek III	Kecamatan Kiarapedes
82.	Intake DI Huni	Kecamatan Pasawahan
83.	Intake DI Nagrog	Kecamatan Wanayasa
84.	Intake DI Rancabali	Kecamatan Wanayasa
85.	Pelimpah DI Ciater II Kiri	Kecamatan Pondoksalam
86.	Pelimpah DI Cibogo	Kecamatan Plered
87.	Pelimpah DI Cicalibur I	Kecamatan Plered
88.	Pelimpah DI Ciherang II	Kecamatan Pondoksalam

No	Nama Bangunan Sumber Daya Air	Lokasi
89.	Pelimpah DI Cikajar	Kecamatan Bojong
		Kecamatan Pondoksalam
90.	Pelimpah DI Ciloji	Kecamatan Kiarapedes
91.	Pelimpah DI Cipawada	Kecamatan Kiarapedes
92.	Pelimpah DI Cipurut	Kecamatan Kiarapedes
93.	Pelimpah DI Cisagu 2	Kecamatan Darangdan
		Kecamatan Sukatani
94.	Pelimpah DI Ciseuti	Kecamatan Pondoksalam
95.	Pelimpah DI Citengah 2	Kecamatan Kiarapedes
96.	Pelimpah DI Citukung	Kecamatan Darangdan
97.	Pelimpah DI Ciwangun	Kecamatan Darangdan
98.	Pelimpah DI Huni	Kecamatan Pasawahan
99.	Pelimpah DI Nangerang	Kecamatan Bojong
		Kecamatan Wanayasa
100	Pintu Pembuang DI Cicalibur II	Kecamatan Plered
101	Pintu Pembuang DI Ciater I Kiri	Kecamatan Pondoksalam
102	Pintu Pembuang DI Ciater II Kiri	Kecamatan Pondoksalam
103	Pintu Pembuang DI Cibogo	Kecamatan Plered
104	Pintu Pembuang DI Cikajar	Kecamatan Pondoksalam
105	Pintu Pembuang DI Cimalangnengah	Kecamatan Wanayasa
106	Pintu Pembuang DI Garokgek II	Kecamatan Kiarapedes
107	Pintu Pembuang DI Garokgek III	Kecamatan Kiarapedes
108	Pintu Pembuang DI Huni	Kecamatan Pasawahan
109	Pintu Pembuang DI Nagrog	Kecamatan Wanayasa
110	Pintu Pembuang DI Nangewer	Kecamatan Darangdan
111	Sumur Jaringan Irigasi Air Tanah Blok Cikuda Karyamekar	Kecamatan Cibatu
112	Sumur Jaringan Irigasi Air Tanah Blok Kertasari Karyamekar	Kecamatan Cibatu
113	Waduk Jatiluhur	Kecamatan Sukatani

BUPATI PURWAKARTA

SAEPUL BAHRI BINZEIN

LAMPIRAN XI : PERATURAN DAERAH KABUPATEN PURWAKARTA
NOMOR .... TAHUN ....
TENTANG RENCANA TATA RUANG WILAYAH
KABUPATEN PURWAKARTA TAHUN 2025-2045

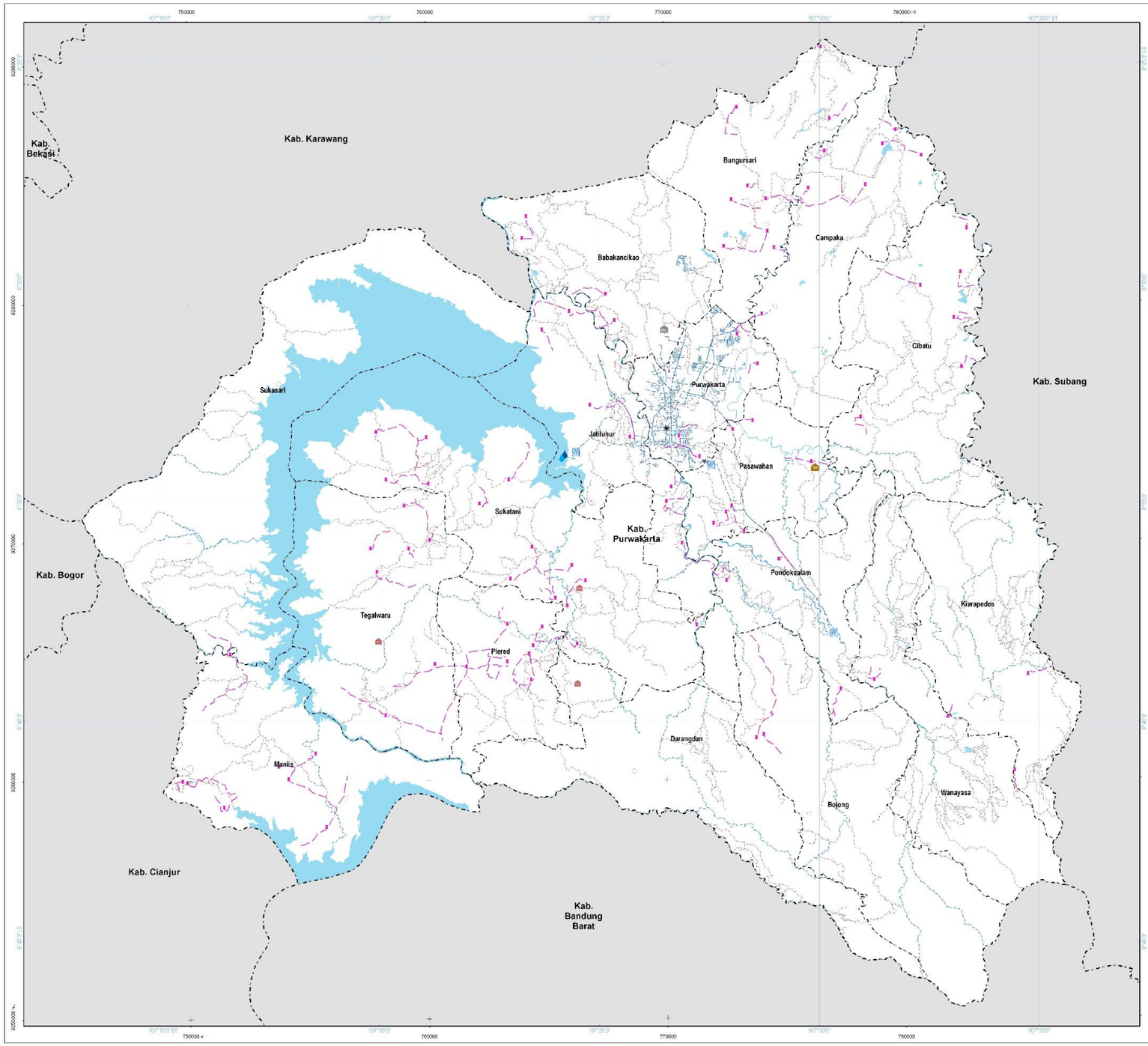

PEMERINTAH KABUPATEN PURWAKARTA
PROVINSI JAWA BARAT

LAMPIRAN VIII
PERATURAN DAERAH KABUPATEN PURWAKARTA
NOMOR ... TAHUN 2025
TENTANG
RENCANA TATA RUANG WILAYAH KABUPATEN PURWAKARTA
TAHUN 2025 - 2045

PETA RENCANA STRUKTUR RUANG SISTEM JARINGAN PRASARANA LAINNYA

U

SKALA : 1:75.000

0 2 4 8 Km

Proyeksi	: Universal Transverse Mercator
Sistem Grid	: Grid Geografis dan Grid UTM Zona 48 S
Datum Horizontal	: Datum WGS 1984
Datum Vertikal	: Geoid EGM 2008

DIAGRAM LOKASI

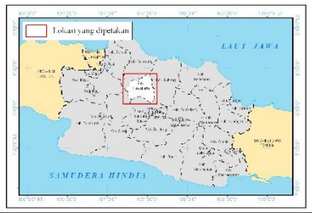

KETERANGAN :

Batas Administrasi
- Batas Kabupaten
- Batas Kecamatan

Ibukota Pemerintahan
- Ibukota Kabupaten
- Ibukota Kecamatan

Perairan
- Badan Air
- Sungai

RENCANA STRUKTUR

Sistem Jaringan Prasarana
- Unit Air Baku
- Unit Produksi
- Infrastruktur Sistem Pengelolaan Air Limbah Domestik
- Tempat Pemrosesan Akhir (TPA)
- Tempat Pengolahan Sampah Terpadu (TPST)
- Tempat Evakuasi Bencana
- Jaringan Produksi
- Unit Distribusi
- Jalur Evakuasi Bencana
- Jaringan Drainase Primer
- Jaringan Drainase Sekunder

SUMBER DATA DAN RIWAYAT PETA:
1. Citra Satelit Pleiades perekaman tahun 2018
2. Peta Dasar dan Peta Tematik yang telah terkoreksi dari Badan Informasi Geospasial (BIG) tahun 2022
3. Pengolahan data tahun 2018 - 2022
4. Batas Administrasi dengan Kabupaten Subang mengacu pada Permendagri Nomor 22 Tahun 2014
5. Batas Administrasi dengan Kabupaten Cianjur mengacu pada Permendagri Nomor 31 Tahun 20114
6. Batas Administrasi dengan Kabupaten Bogor mengacu pada Permendagri Nomor 100 Tahun 2014
7. Batas Administrasi dengan Kabupaten Bandung Barat mengacu pada Permendagri Nomor 51 Tahun 2016
8. Batas Administrasi dengan Kabupaten Karawang mengacu pada Permendagri Nomor 91 Tahun 2016

Catatan:
Peta ini bukan referensi resmi mengenai garis-garis batas administrasi

Mengetahui,
BUPATI PURWAKARTA

SAEPUL BAHRI BINZEIN

PERBAIKAN HASIL ASISTENSI TGL 28-29 AGUSTUS 2025

LAMPIRAN XII : PERATURAN DAERAH KABUPATEN PURWAKARTA NOMOR .... TAHUN .... TENTANG RENCANA TATA RUANG WILAYAH KABUPATEN PURWAKARTA TAHUN 2025-2045

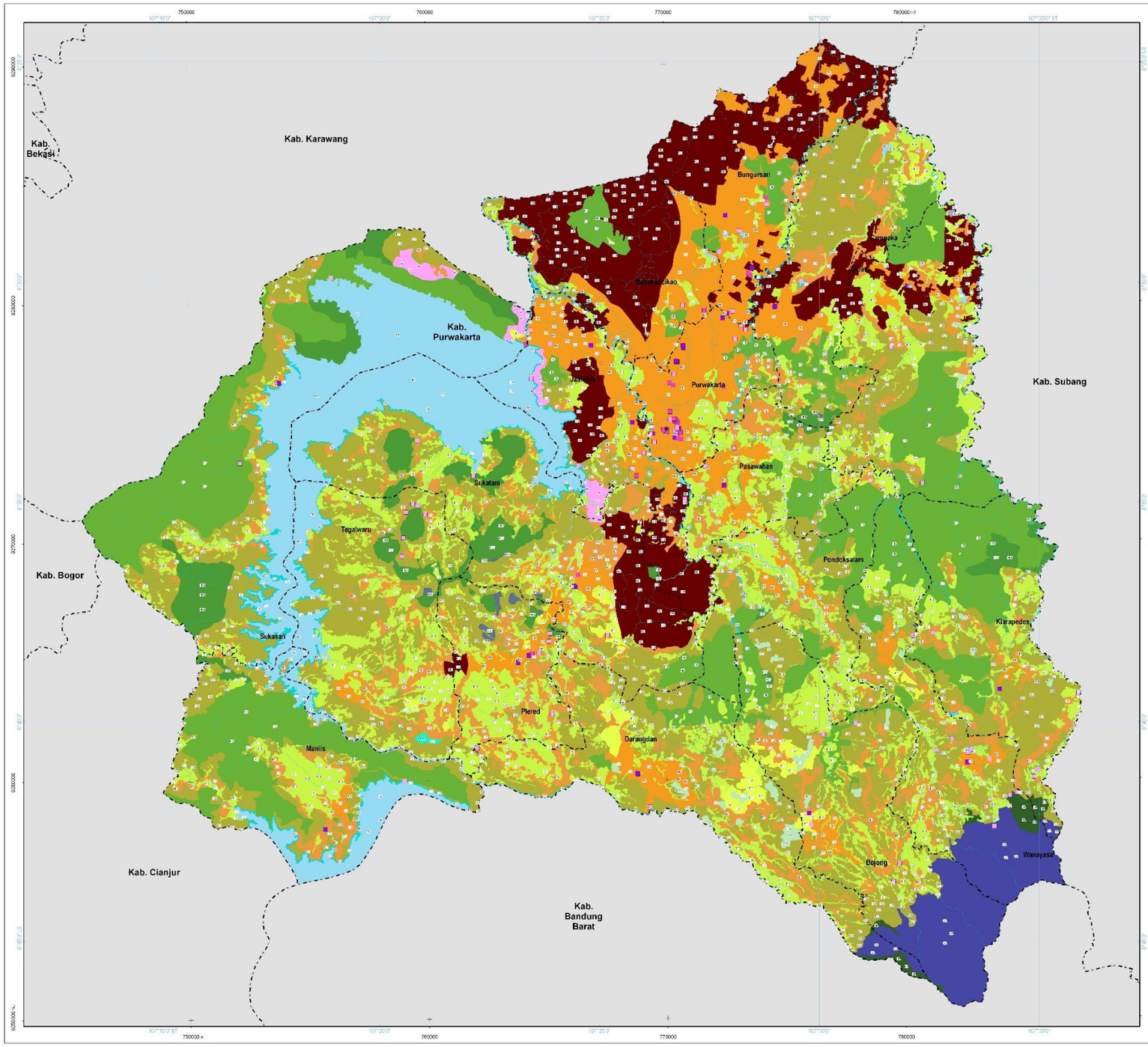

PEMERINTAH KABUPATEN PURWAKARTA
PROVINSI JAWA BARAT

LAMPIRAN IX
PERATURAN DAERAH KABUPATEN PURWAKARTA
NOMOR ... TAHUN 2025
TENTANG
RENCANA TATA RUANG WILAYAH KABUPATEN PURWAKARTA
TAHUN 2025 - 2045

PETA RENCANA POLA RUANG

U SKALA : 1:75,000
0 2 4 8 Km

Proyeksi : Universal Transverse Mercator
Sistem Grid : Grid Geografis dan Grid UTM Zona 48 S
Datum Horizontal : Datum WGS 1984
Datum Vertikal : Geoid EGM 2008

DIAGRAM LOKASI

KETERANGAN :

Batas Administrasi
- Batas Kabupaten
- Batas Kecamatan

Ibukota Pemerintahan
- Ibukota Kabupaten
- Ibukota Kecamatan

Perairan
- Sungai

RENCANA POLA RUANG

KAWASAN LINDUNG

Badan Air
- BA Badan Air

Kawasan Yang Memberikan Perlindungan Terhadap Kawasan Bawahannya
- HL Kawasan Hutan Lindung

Kawasan Konservasi
- CA Cagar Alam

Kawasan Perlindungan Setempat
- PS Kawasan Perlindungan Setempat

Kawasan Cagar Budaya
- Lokasi Cagar Budaya

KAWASAN BUDI DAYA

Kawasan Hutan Produksi
- HP Kawasan Hutan Produksi Tetap
- HPT Kawasan Hutan Produksi Terbatas

Kawasan Pertanian
- P-1 Kawasan Tanaman Pangan
- P-2 Kawasan Hortikultura
- P-3 Kawasan Perkebunan
- P-4 Kawasan Peternakan

Kawasan Pertambangan dan Energi
- MT Kawasan Pertambangan Minyak dan Gas Bumi
- PBT Kawasan Peruntukan Pertambangan Batuan
- PTL Kawasan Pembangkitan Tenaga Listrik

Kawasan Peruntukan Industri
- IND Kawasan Peruntukan Industri

Kawasan Pariwisata
- Lokasi Pariwisata
- W Kawasan Pariwisata

Kawasan Permukiman
- PK Kawasan Permukiman Perkotaan
- PD Kawasan Permukiman Perdesaan

Kawasan Pertahanan dan Keamanan
- Lokasi Pertahanan dan Keamanan

SUMBER DATA DAN RIWAYAT PETA:
1. Citra Satelit Pleiades perekaman tahun 2018
2. Peta Dasar dan Peta Tematik yang telah terkoreksi dari Badan Informasi Geospasial (BIG) tahun 2022
3. Pengolahan data tahun 2018 - 2022
4. Batas Administrasi dengan Kabupaten Subang mengacu pada Permendagri Nomor 22 Tahun 2014
5. Batas Administrasi dengan Kabupaten Cianjur mengacu pada Permendagri Nomor 31 Tahun 20114
6. Batas Administrasi dengan Kabupaten Bogor mengacu pada Permendagri Nomor 100 Tahun 2014
7. Batas Administrasi dengan Kabupaten Bandung Barat mengacu pada Permendagri Nomor 51 Tahun 2016
8. Batas Administrasi dengan Kabupaten Karawang mengacu pada Permendagri Nomor 91 Tahun 2016
9. Kepmen LHK Nomor : SK.6603/MENLHK-PKTL/KUH/PLA.2/10/2021 Tentang Peta Perkembangan Pengukuhan Kawasan Hutan Provinsi Jawa Barat Sampai Tahun 2020

Catatan:
Peta ini bukan referensi resmi mengenai garis-garis batas administrasi

Mengetahui,
BUPATI PURWAKARTA

SAEPUL BAHRI BINZEIN

LAMPIRAN XIII : PERATURAN DAERAH KABUPATEN PURWAKARTA
NOMOR .... TAHUN ....
TENTANG RENCANA TATA RUANG WILAYAH
KABUPATEN PURWAKARTA TAHUN 2025-2045

DAFTAR LOKASI KAWASAN CAGAR BUDAYA

NO	NAMA CAGAR BUDAYA	LOKASI CAGAR BUDAYA
A	**KECAMATAN PURWAKARTA**	
1	STASIUN KERETA API SADANG	Desa Mulyamekar, Kecamatan Babakan Cikao, Kabupaten Purwakarta
2	BANGUNAN RUMAH NO.64	Jalan K.K. Singawinata Kabupaten Purwakarta
3	BANGUNAN GUDANG PERBEKALAN SPBT 32.41101	Jalan K.K. Singawinata Kabupaten Purwakarta
4	PERUMAHAN PJKA, NO. 5	Jalan K.K. Singawinata Kabupaten Purwakarta
5	PERUMAHAN PJKA, NO. 7	Jalan K.K. Singawinata Kabupaten Purwakarta
6	PERUMAHAN PJKA, NO. 9A	Jalan K.K. Singawinata Kabupaten Purwakarta
7	PERUMAHAN PJKA, NO. 13A	Jalan K.K. Singawinata Kabupaten Purwakarta
8	PERUMAHAN PJKA, NO. 14	Jalan K.K. Singawinata Kabupaten Purwakarta
9	PERUMAHAN PJKA, NO. 15	Jalan K.K. Singawinata Kabupaten Purwakarta
10	PERUMAHAN PJKA, NO. 16	Jalan K.K. Singawinata Kabupaten Purwakarta
11	PERUMAHAN PJKA, NO. 18	Jalan K.K. Singawinata Kabupaten Purwakarta
12	RUMAH TINGGAL MLLIK H. LILI	Jalan Gandanegara Kabupaten Purwakarta
13	EX GEDUNG BIOSKOP PRLANGAN	Jalan Jend. Sudirman No. 31, Kabupaten Purwakarta
14	BANGUNAN PRIMKOPAD KODIM 0619	Jalan K.K. Singawinata No 11, Kabupaten Purwakarta
15	PERUMAHAN PJKA, NO. 26	Jalan K.K. Singawinata No. 26 Nagri Kaler, Kecamatan Purwakarta, Kabupaten Purwakarta
16	GEDUNG NEGARA DAN PENDOPO	Jalan Gandanegara No.25, Kel.Capaisan Kec/Kabupaten Purwakarta
17	HOTEL PRIANGAN	Jalan Jend. Sudirman No. 31, No. 31 Nagri Kidul, Kecamatan Purwakarta
18	BANGUNAN RUMAH MLLIK PROF, DR DR. SULAIMAN	Jalan Gandanegara No. 19 Kel. Cipaisan. Kecamatan Purwakarta, Kabupaten Purwakarta
19	GEDUNG EX KERESIDENAN	Jalan Siliwangi No.1 Nagri Kidul, Kecamatan Purwakarta, Kabupaten Purwakarta
20	KANTOR KODAM III/ SLLIWANGL	Jalan Singawinata No.24 Nagri Tengah, Kecamatan Purwakarta, Kabupaten Purwakarta
21	RUMAH TRADISIONAL CLTALANG	Desa Citalang, Kecamatan Purwakarta, Kabupaten Purwakarta
22	GEDUNG KEMBAR I	Jalan K.K Singawinata No.21 Nagri Tengah, Kecamatan Purwakarta, Kabupaten Purwakarta
23	GEDUNG KEMBAR II	Jalan K.K Singawinata No.23 Nagri Tengah, Kecamatan Purwakarta, Kabupaten Purwakarta
24	STASIUN KERETA API PURWAKARTA	Jalan K.K Singawinata Nagri Tengah, Kecamatan Purwakarta, Kabupaten Purwakarta
25	MAKAM BAING YUSUF	Kp. Kaum, Kel. Cipaisan. Kecamatan Purwakarta, Kabupaten Purwakarta
26	RUMAH SAKIT BAYU ASIH	Jalan Veteran No. 39 Purwakarta
27	KAMPUS UPI PURWAKARTA	Jalan Veteran No. 8 Purwakarta
28	SITU BULEUD	Jalan Siliwangi/Jalan K.K Singawinata Nagri Kidul, Kecamatan Purwakarta, Kabupaten Purwakarta
B	**KECAMATAN SUKATANI**	
29	STASIUN KERETA API SUKATANI	Sukatani. Kecamatan Sukatani, Kabupaten Purwakarta
30	MAKAM RD. ABOE KOSIM	Kp. Cilalawi, RT.07 RW.03, Desa Cianting Utara, Kecamatan Sukatani, Kabupaten Purwakarta
31	MAKAM RD. MANGKOEDIREDJA	Kp. Cipetir, RT.06 RW.02 Desa Cilalawi, Kecamatan Sukatani Kabupaten Purwakarta
32	MAKAM RD. TISNA WLDJAJA	Kp. Cilalawi, RT.02 RW.01,Desa Cianting Utara, Kecamatan Sukatani, Kabupaten Purwakarta
C	**KECAMATAN JATILUHUR**	
33	STASIUN KERETA API CIGANEA	Desa Mekarsari, Kecamatan Jatiluhur, Kabupaten Purwakarta
34	BENDUNGAN JATILUHUR	Kecamatan Jatiluhur, Kabupaten Purwakarta
35	SUMUR SIUK MAK UMAY	Kp. Tegalnagklak, RT.02 RW.08 Desa Bunder, KecamatanJatiluhur, Kabupaten Purwakarta
36	MAKAM MBAH GURU TONGGOH	Kp. Cikao II, RT.10 RW.04 Desa Cikaobandung, KecamatanJatiluhur, Kabupaten Purwakarta
37	MAKAM KERAMAT SYEKH ARMAH	Kp. Sulukuning, RT.10 RW.04 Desa Mekargalih, KecamatanJatiluhur, Kabupaten Purwakarta
D	**KECAMATAN MANIIS**	
38	MAKAM AYAH DUKUN	Desa Ciramahilir Kecamatan Maniis, Kabupaten Purwakarta
39	MAKAM RADEN ARUM (PASIR KARETA)	Kp. Cisantri RT.017 RW.06 Desa Ciramahilir, Kecamatan Maniis, Kabupaten Purwakarta
E	**KECAMATAN CAMPAKA**	

NO	NAMA CAGAR BUDAYA	LOKASI CAGAR BUDAYA
40	RUMAH PERKEBUNAN CIKUMPAY	Desa Cikumpay, Kecamatan Campaka, Kabupaten Purwakarta
41	SITU CIKUMPAY	Desa Cikumpay, Kecamatan Campaka, Kabupaten Purwakarta
42	SITU CISAAT	Desa Cisaat, Kecamatan Campaka, Kabupaten Purwakarta
43	SITU CIKAMAR	Desa Cisaat, Kecamatan Campaka, Kabupaten Purwakarta
44	SITU CIGANGSA	Desa Campakasari, Kecamatan Campaka, Kabupaten Purwakarta
F	**KECAMATAN SUKASARI**	
45	MAKAM MBAH MALIM	Kp. Cibuni Pasir RT.01 RW 01 Desa Sukamanah Kecamatan Sukasari Kabupaten Purwakarta
46	MAKAM MBAH BUNTUNG	Kp. Pagadungan RT. 02 RW. 02 Desa KeRTamanah Kecamatan Sukasari Kabupaten Purwakarta
47	MAKAM MBAH NURIAN	Kp. Pagadungan RT. 05 RW. 03 Desa Kertamanah Kecamatan Sukasari Kabupaten Purwakarta
48	PANGCALIKAN	Parang Gombong Kecamatan Sukasari Kabupaten Purwakarta
49	MAKAM BAH TAMPIR	Parang Gombong Kecamatan Sukasari Kabupaten Purwakarta
50	MAKAM BAH PASIR BENTENG	Baras Kecamatan Sukasari Kabupaten Purwakarta
51	MAKAM KERAMAT MBAH PARIMAJA	Kp. Wangun Desa Parungbanteng Kecamatan Sukasari Kabupaten Purwakarta
52	MAKAM KERAMAT MBAH AMA PATINGGI	Kp. Wangun Desa Parungbanteng Kecamatan Sukasari Kabupaten Purwakarta
53	MAKAM KERAMAT EYANG SURYAKANTA	Kp. Cibodas Desa Parungbanteng Kecamatan Sukasari Kabupaten Purwakarta
54	MAKAM KERAMAT MBAH MANGUN JAYA	Kp. Wangun Tonggoh Desa Parungbanteng Kecamatan Sukasari Kabupaten Purwakarta
55	PATILASAN MBAH BAGAS PATI	Kp. Cigorowek Desa Parungbanteng Kecamatan Sukasari Kabupaten Purwakarta
56	PATILASAN MBAH JAGA PATI	Kp. Cigorowek Desa Parungbanteng Kecamatan Sukasari Kabupaten Purwakarta
57	MAKAM KERAMAT MBAH. H. JAYA KUSUMA	Kp. Gunung Leutik Desa Parungbanteng Kecamatan Sukasari Kabupaten Purwakarta
G	**KECAMATAN CIBATU**	
58	EYANG RAKSA BUMI	Kp. Kaum RT. 04 RW. 02 Desa Cilandak Kecamatan Cibatu Kabupaten Purwakarta
59	EYANG CAKRA YUDA	Kp. Cibulakan RT. 01 RW. 01 Desa Cilandak Kecamatan Cibatu Kabupaten Purwakarta
60	EYANG BUNGSU	Kp. Bongas RT. 07 RW. 03 Desa Cilandak Kecamatan Cibatu Kabupaten Purwakarta

NO	NAMA CAGAR BUDAYA	LOKASI CAGAR BUDAYA
61	EYANG PARUNG	Kp. Margamukti RT. 08 RW. 04 Desa Cilandak Kecamatan Cibatu Kabupaten Purwakarta
62	EYANG GORDAH	Kp. Cisantri RT. 02 RW. 01 Desa Cilandak Kecamatan Cibatu Kabupaten Purwakarta
63	MAKAM EYANG JAWADITA	Kp. Cipancur RT. 03 RW. 01 Desa Cilandak Kecamatan Cibatu Kabupaten Purwakarta
64	MAKAM MBAH LAJE	Kp. Cirangkong RT. 08 RW. 02 Desa Cirangkong Kecamatan Cibatu Kabupaten Purwakarta
65	MAKAM MBAH H.SURYAKENCANA	Kp. Wanasari RT. 04 RW. 04 Desa Cibukamanah Kecamatan Cibatu Kab. Purwakarta
66	MAKOM KAWUNG LUWUK MBAH RD. SURYAMANGGALA	Kp. Pangkalan I RT. 07 RW.02 Desa Cibukamanah Kecamatan Cibatu Kab. Purwakarta
67	MAKAM CISAAT EYANG RAKSA BUMI/SYEKH ABDUL MUTOLIB	Petak 58 A. Resor Cijangkar BKPH Cipeundeuy Desa Wanawali Kecamatan Cibatu Kabupaten Purwakarta
68	MAKAM PANJANG MBAH SURYA NANGGA	TPU Desa Cibatu Kecamatan Cibatu Kabupaten Purwakarta
69	TOMBAK PERANG BEKAS EYANG KARTADIMEJA	Kp. Cbatu RT. 03RW.01 Desa Cibatu Kecamatan Cibatu Kabupaten Purwakarta
70	PASAREAN GUNUNG LINGGA	Kp. Bongas Kolot Desa Cikadu Kecamatan Cibatu Kabupaten Purwakarta
71	PASAREAN CIBONGAS	Kp. Bongas Kolot RT. 03 RW.01 Desa Cikadu Kecamatan Cibatu Kabupaten Purwakarta
72	PASAREAN TINGULANU	Kp. Bongas Kolot Desa Cikadu Kecamatan Cibatu Kabupaten Purwakarta
73	PANEMBAHAN MBAH DALEM SURYAGATI	Kp. Ciparungsari RT. 04 RW.02 Desa. Ciparungsari Kecamatan Cibatu Kabupaten Purwakarta
H	**KECAMATAN BUNGURSARI**	
74	STASIUN KERETA API CIBUNGUR	Kp. Cibungur, Desa Cibungur Kecamatan Bungursari, Kabupaten Purwakarta
75	BERANGKAS UANG PENINGGALAN BELANDA	Kantor Desa Cibening Kecamatan Bungursari, Kabupaten Purwakarta
76	MATA AIR CILOA	Desa Cibening Kecamatan Bungursari, Kabupaten Purwakarta
77	MAKAM MBAH JELOM	Desa Dangdeur Kecamatan Bungursari, Kabupaten Purwakarta
78	MAKAM MBAH UTIK	Desa Dangdeur Kecamatan Bungursari, Kabupaten Purwakarta
79	MAKAM KH. RAGA SAKTI	Desa Dangdeur Kecamatan Bungursari, Kabupaten Purwakarta
80	MAKAM NYI GAMPARAN	Desa Wanakerta Kecamatan Bungursari, Kabupaten Purwakarta
81	MAKAM MBAH GANDA	Desa Cinangka Kecamatan Bungursari, Kabupaten Purwakarta
82	MAKAM CIPANYARANG	Desa Cikopo Kecamatan Bungursari, Kabupaten Purwakarta

NO	NAMA CAGAR BUDAYA	LOKASI CAGAR BUDAYA
83	SUMUR KOPO	Desa Cikopo Kecamatan Bungursari, Kabupaten Purwakarta
84	SITU KARANGMUKTI	Kecamatan Bungursari, Kabupaten Purwakarta
I	**KECAMATAN BABAKANCIKAO**	
85	MAKAM MBAH TAMPIR	Kec. Babakan Cikao Kab. Purwakarta
86	MAKOM JATI NUNGGAL	Kec. Babakan Cikao Kab. Purwakarta
87	MAKAM MBAH KOPAK	Kp. Cikopak Rt. 05 Rw. 02 Desa Mulyamekar Kec. Babakan Cikao Kab. Purwakarta
88	MAKAM EYANG JAGAT SULALAYA	Kp. Sadang Rt. 13 Rw. 05 Desa Mulyamekar Kec. Babakan Cikao Kab. Purwakarta
89	MAKAM TB. ONGKA WIJAYA	Kp. Cilcopak Rt. 02 Rw. 01 Desa Mulyamekar Kec. Babakan Cikao Kab. Purwakarta
90	MAKAM KERAMAT MBAH JAKSA	Kp. Gandasoli Rt. 15 Rw. 03 Desa Cigelam Kec. Babakan Cikao Kab. Purwakarta
91	MAKAM KERAMAT MBAH BANDUNG	Kp. Gandasoli Rt. 14 Rw. 03 Desa Cigelam Kecamatan Babakan Cikao Kabupaten. Purwakarta
J	**KECAMATAN PLERED**	
92	STASIUN KERETA API PLERED	Kampung Plered, Desa Plered Tengah, Kecamatan Plered, Kabupaten Purwakarta
93	MAKAM MBAH SUMADHITA ANGGATUDA	Desa Gandasoli Kecamatan Plered, Kabupaten Purwakarta
94	MAKAM MAMA SEMPUR	Desa Sempur Kecamatan Plered, Kabupaten Purwakarta
95	MAKAM MAMA SEDA	Desa Citeko Kecamatan Plered, Kabupaten Purwakarta
96	MAKAM KI TEMPUH	Desa Pamoyanan Kecamatan Plered, Kabupaten Purwakarta
97	MAKAM MAMA KH. TBRAHJM	Desa Pamoyanan Kecamatan Plered, Kabupaten Purwakarta
98	PATILASAN MBAH KUWU SANGKAN	Kp. Gunung Leutik Desa Linggar Sari Kecamatan Plered, Kabupaten Purwakarta
K	**KECAMATAN TEGALWARU**	
99	SITU CJKUBANG	Kp. Kubang RT. 02 RW. 01, Desa Cisarua, Kecamatan Tegalwaru, Kabupaten Purwakarta
100	MAKAM MBAH NURSAEN	Kp. Gunung Anaga Rt. 14 Rw. 08 Desa Cisarua, Kecamatan Tegalwaru, Kabupaten Purwakarta
101	BATU TAPAK JONGGRANG KALA PITUNG	Kp. Margasaluyu Rt. 03 Rw. 02 Desa Cisarua, Kecamatan Tegalwaru, Kabupaten Purwakarta
102	HAURPAPAK	Kp. Gunung Anaga Rt.14 Rw. 08 Desa Cisarua, Kecamatan Tegalwaru, Kabupaten Purwakarta
103	MAKAM MAMA BEUNE	Kp. Galumpit Rt. 10 Rw. 05 Desa Galumpit, Kecamatan Tegalwaru, Kabupaten Purwakarta

NO	NAMA CAGAR BUDAYA	LOKASI CAGAR BUDAYA
104	MAKAM MBAH JAMBRONG	Kp. Payung Sari Rt. 06 Rw. 08 Desa Karoya Kecamatan Tegalwaru, Kabupaten Purwakarta
105	BATU DAHU	Kp. Cikandang Rt. 01 Rw. 0 l Desa Sukamulya Kecamatan Tegalwaru, Kabupaten Purwakarta
106	GUNUNG PARANG	Desa Pasanggrahan Kecamatan Tegalwaru, Kabupaten Purwakarta
107	MAKAM MAMA GOONG	Kp. Cijati Desa Warung Jeruk Kecamatan Tegalwaru, Kabupaten Purwakarta
108	MAKAM MBAH PATINGGI	Kp. Sumur Serut Desa Sukahaji Kecamatan Tegalwaru, Kabupaten Purwakarta
109	MBAH SAPI GUNUNG PARANG	Desa Pasanggrahan Kecamatan Tegalwaru, Kabupaten Purwakarta
110	MBAH BUANA	Desa Pasanggrahan Kecamatan Tegalwaru, Kabupaten Purwakarta
111	EYANG DIPRADJA	Desa Pasanggrahan Kecamatan Tegalwaru, Kabupaten Purwakarta
112	MBAH BRAJA KALIMUNAN	Desa Sukahaji Kecamatan Tegalwaru, Kabupaten Purwakarta
L	**KECAMATAN KIARAPEDES**	
113	PAJARATAN MBAH BUYUT	Desa Kiarapedes Kecamatan Kiarapedes Kabupaten Purwakarta
114	BATU SUMBUL, BATU TAPAK	Kp. Babakan Jengkol Rt. 05 Rw. 02 Desa Mekarjaya Kecamatan Kiarapedes Kabupaten Purwakarta
115	PATILASAN KANGJENG DALEM PANJANG MATARAM	Kp. Serepong Rt. 01 Rw. 01 Desa Mekarjaya Kecamatan Kiarapedes Kabupaten Purwakarta
116	MAKAM MBAH BUYUT	Kp. Ciseureuh Rt.10 Rw. 05 Desa Mekarjaya Kecamatan Kiarapedes Kabupaten Purwakarta
117	MAKAM MBAH RD. PARTAKUSUMA	Kp. Ciloji Rt. 06 Rw. 02 Desa Kiarapedes Kecamatan Kiarapedes Kabupaten Purwakarta
118	MAKOM EYANG NURJEN	Kp. Ciloji Rt. 06 Rw. 02 Desa Kiarapedes Kecamatan Kiarapedes Kabupaten Purwakarta
119	MAKOM MBAH CAKRABUANA	Kp. Malangnengah Rt. 07 Rw. 03 Desa Kiarapedes Kecamatan Kiarapedes Kabupaten Purwakarta
120	MAKOM MBAH SURYA MANGGALA	Kp. Ciloji Rt. 06 Rw. 02 DDesa Kiarapedes Kecamatan Kiarapedes Kabupaten Purwakarta
121	MAKOM MBAH JAYA DIFA	Kp. Malangnengah Rt. 07 Rw. 03 Desa Kiarapedes Kecamatan Kiarapedes Kabupaten Purwakarta
122	MAKOM AJENGAN IBU	Kp. Ciseupan Rt. 11 Rw. 03 Desa Ciracas Kecamatan Kiarapedes Kabupaten Purwakarta

NO	NAMA CAGAR BUDAYA	LOKASI CAGAR BUDAYA
123	MAKOM MBAH GAJAH	Kp. Landeuh Rt. 10 Rw. 04 Desa Ciracas Kecamatan Kiarapedes Kabupaten Purwakarta
M	**KECAMATAN WANAYASA**	
124	MAKAM SYAHBANDAR	Kp. Krajan Rt. 12 Rw. 05 Desa Wanayasa Kecamatan Wanayasa Kabupaten Purwakarta
125	MAKAM DALEM ARYA SURADIKARA	Kp. Krajan Rt. 10 Rw. 04 Desa Wanayasa Kecamatan Wanayasa Kabupaten Purwakarta
126	MAKOM TUBAGUS DAKO	Desa Taringgul Kecamatan Wanayasa Kabupaten Purwakarta
127	MAKOM DALEM SANTRI	Kampung Cibulaka, Desa Babakan, Kecamatan Wanayasa
128	MAKOM KIAI GEDE (PASIR MANTRI)	Jln Raya Wanayasa Desa Wanasari Kecamatan Wanayasa Kabupaten Purwakarta
129	MAKAM EYANG TAMBAK	Kp. Krajan, Desa Wanayasa, Kecamatan Wanayasa Kabupaten Purwakarta
N	**KECAMATAN BOJONG**	
130	MAKAM EYANG JAGA DIPA	Kp. Krajan Rt. 02 Rw. 01 Desa Cikeris Kecamatan Bojong Kabupaten Purwakarta
131	MAKAM EYANG LNAWIJAYA (MBAH SENAH)	Kp. Pasir Rt. 07 Rw. 03 Desa Cikeris Kecamatan Bojong Kabupaten Purwakarta
132	MAKAM TEGAL LUMBUNG	Kp. Cikawung Luwuk Rt. 12 Rw. 05 Desa Cikeris Kecamatan Bojong Kabupaten Purwakarta
133	MAKAM CIKONDANG	Kp. Cikondang Rt. 12 Rw 05 Desa Cikeris Kecamatan Bojong Kabupaten Purwakarta
134	MAKAM KRAMAT MBAH PANIM	Kp. Gunung Bakti Rt. 05 Rw.02 Desa Cihanjawar Kecamatan Bojong Kabupaten Purwakarta
135	MAKAM KRAMAT MBAH DENGKUN	Kp. Pasir Banteng Rt.06 Rw. 02 Desa Cihanjawar Kecamatan Bojong Kabupaten Purwakarta
136	MAKAM KRAMAT MAK EPOY	Kp. Gunung Bakti Rt. 04 Rw. 02 Desa Cihanjawar Kecamatan Bojong Kabupaten Purwakarta
137	PEMANDIANKUDA	Kp. Gunung Bakti Rt. 05 Rw. 02 Desa Cihanjawar Kecamatan Bojong Kabupaten Purwakarta
138	MAKAM KRAMAT EYANG PANDLTA PANEMBAHAN TAJUR	Kp. Tajur Rt. 10 Rw. 05 Desa Pasanggrahan Kecamatan Bojong Kabupaten Purwakarta
139	MAKAM KRAMAT EYANG WALI	Kp. Tajur Rt. 10 Rw. 05 Desa Pasanggrahan Kecamatan Bojong Kabupaten Purwakarta
140	MAKAM KRAMAT EYANG ALAESIH	Kp. Tajur Rt. 10 Rw. 05 Desa Pasanggrahan Kecamatan Bojong Kabupaten Purwakarta

NO	NAMA CAGAR BUDAYA	LOKASI CAGAR BUDAYA
14 1	MAKAM KRAMAT BANG BANGKOT	Kp. Tajur Rt. 10 Rw. 05 Desa Pasanggrahan Kecamatan Bojong Kabupaten Purwakarta
142	MAKAM KRAMAT MBAH GEDE	Kp. Cigoel Rt. 04 Rw. 02 Desa Sukamanah Kecamatan Bojong Kabupaten Purwakarta
143	MAKAM SERPONG	Kp. Cinangka Rt. 08 Rw. 03 Desa Sindangpanon Kecamatan Bojong Kabupaten Purwakarta
144	MAKAM KH. ZAENUSYUARI (MAMA SINDANGPANON)	Kp. Krajan Rt. 06 Rw. 02 Desa Sindangpanon Kecamatan Bojong Kabupaten Purwakarta
145	MAKAM MBAH GORDAH	Kp. Krajan Rt. 01 Rw. 01 Desa Sindangpanon Kecamatan Bojong Kabupaten Purwakarta
146	MAKAM SELA GOMBONG	Kp. Depok Pasir Rt. 08 Rw. 04 Desa Bojong Timur Kecamatan Bojong Kabupaten Purwakarta
147	MAKAM KRAMAT EYANG JAJA LALANA	Desa Cibingbin Kecamatan Bojong Kabupaten Purwakarta
148	MAKAM KRAMAT EYANG PAKU LINCAR BUANA	Desa Cibingbin Kecamatan Bojong Kabupaten Purwakarta
O	**KECAMATAN PONDOK SALAM**	
149	MAKAM KH. SYARIF HIDAYAT	Kp. Krajan Rt. 06 Rw. 02 Desa Situ Kecamatan Pondoksalam Kabupaten Purwakarta
P	**KECAMATAN PASAWAHAN**	
150	MAKAM KERAMAT MBAH JAKSA	Kp. Selabaya Girang Rt. 04 Rw. 02 Desa Pasawahan Anyar Kecamatan Pasawahan Kabupaten Purwakarta
151	MAKAM KERAMAT MBAH KETONG	Kp. Lebak Dangdeur Rt. 08 Rw. 04 Desa Pasawahan Anyar Kecamatan Pasawahan Kabupaten Purwakarta
Q	**KECAMATAN DARANGDAN**	
152	MAKOM EYANG JAGA RAKSA	Kecamatan Darangdan Kabupaten Purwakarta
153	PATILASAN PRABU SILIWANGI	Desa Gunung Hejo Kecamatan Darangdan Kabupaten Purwakarta
154	MAKOM RADEN JAKA SUTRA	Desa Pasir Angin Kecamatan Darangdan Kabupaten Purwakarta
155	MAKOM KERAMAT SYEKH NURJATI ALAM	Desa Sadar Karya Kecamatan Darangdan Kabupaten Purwakarta
156	MAKAM EYANG DALEM GANDASOLI	Jl, Makam Eyang Dalem Gandasoli, Kp. Kolot, Desa Mekarsari, Kecamatan Darangdan Kabupaten Purwakarta
157	MAKAM MBAH BALUNG TUNGGAL	Kp. Kolot, Desa Mekarsari, Kecamatan Darangdan Kabupaten Purwakarta

BUPATI PURWAKARTA

SAEPUL BAHRI BINZEIN

LAMPIRAN XIV : PERATURAN DAERAH KABUPATEN PURWAKARTA
NOMOR .... TAHUN ....
TENTANG RENCANA TATA RUANG WILAYAH
KABUPATEN PURWAKARTA TAHUN 2025-2045

DAFTAR LOKASI WISATA

Kawasan Pembangunan Pariwisata	Nama Lokasi Daya Tarik Wisata	Jenis	Kecamatan
Kawasan Strategis Pariwisata Daerah Purwakarta - Jatiluhur dan Sekitarnya	1. Galeri Wayang	Wisata Buatan	Purwakarta
	2. Taman Pancawarna	Wisata Buatan	Purwakarta
	3. Taman Maya Datar	Wisata Buatan	Purwakarta
	4. Diorama Bale Indung	Wisata Buatan	Purwakarta
	5. Diorama Purwakarta	Wisata Buatan	Purwakarta
	6. Taman Surawisesa	Wisata Buatan	Purwakarta
	7. Taman Pasanggrahan	Wisata Buatan	Purwakarta
	8. Makam Syech Baing Yusuf	Wisata Religi	Purwakarta
	9. Taman Pembaharuan	Wisata Buatan	Purwakarta
	10. Diorama Nusantara	Wisata Buatan	Purwakarta
	11. Taman Air Mancur Sri Baduga/Situ Buleud	Wisata Buatan	Purwakarta
	12. Pusaka Waterpark	Wisata Buatan	Pasawahan
	13. Kampung Monyet	Wisata Buatan	Jatiluhur
	14. Grama Tirta Jatiluhur	Wisata Buatan	Jatiluhur
	15. Narbo Forest	Wisata Alam	Jatiluhur
	16. Cikao Park	Wisata Buatan	Jatiluhur
	17. Kolam Renang Cisabuk	Wisata Buatan	Jatiluhur
	18. Kolam Renang Tajur Indah	Wisata Buatan	Jatiluhur
	19. Panorama Parang Gombong	Wisata Alam	Sukasari
	20. Curug Tilu	Wisata Alam	Sukasari
	21. Curug Suhada Purwakarta	Wisata Alam	Sukatani
	22. Anven Waterpark dan Cafe	Wisata Buatan	Purwakarta
	23. Citra Resmi Park	Wisata Buatan	Purwakarta
	24. Green Valley Waterpark	Wisata Buatan	Purwakarta
	25. Indung Rahayu Gate (Purwakarta Regency Border)	Wisata Buatan	Jatiluhur
	26. Insan Mulia swimming pool	Wisata Buatan	Purwakarta
	27. Jatiluhur Water World	Wisata Buatan	Jatiluhur
	28. Kolam Renang CIbuluh	Wisata Buatan	Pasawahan
	29. Pesona Panghegar Waterpark	Wisata Buatan	Purwakarta
	30. Taman pancaniti	Wisata Buatan	Purwakarta
	31. Taman Parcom	Wisata Buatan	Purwakarta
	32. Tirta Mulya Cimaung TMC Waterpark	Wisata Buatan	Purwakarta
	33. Taman Selfie Kompepar Tirta Wisata Jatiluhur	Wisata Buatan	Jatiluhur
	34. Tanggul Ubrug	Wisata Buatan	Jatiluhur
Kawasan Pembangunan Pariwisata Daerah Gunung Parang - Plered	1. Gunung Lembu	Wisata Alam	Sukatani
	2. Taman Langit Padjajaran	Wisata Alam	Tegalwaru
	3. Lengkob Parangbong	Wisata Buatan	Tegalwaru
	4. Sasak Panyawangan	Wisata Buatan	Tegalwaru
	5. Gunung Bongkok	Wisata Alam	Tegalwaru
	6. Gunung Cupu	Wisata Alam	Plered
	7. Hidden Valley Hills	Wisata Buatan	Sukatani
	8. Centra Keramik Plered	Wisata Buatan	Plered

Kawasan Pembangunan Pariwisata	Nama Lokasi Daya Tarik Wisata	Jenis	Kecamatan
	9. Makam Mama Sempur	Wsiata Religi	Plered
	10. Makam Dalem Eyang Gandasoli	Wisata Religi	Darangdan
	11. Alam Sari Wates Adventure	Wisata Buatan	Darangdan
	12. Gunung Parang	Wisata Alam	Tegalwaru
	13. Kolam Renang"OHANA"	Wisata Buatan	Plered
	14. Skylodge Purwakarta	Wisata Buatan	Tegalwaru
	15. Skywalker Via Ferrata	Wisata Buatan	Tegalwaru
	16. Waduk Cirata	Wisata Alam	Maniis
Kawasan Pembangunan Pariwisata Daerah Wanayasa - Kahuripan	1. Giri Tirta Kahuripan	Wisata Buatan	Wanayasa
	2. Kolam Renang Ciloa	Wisata Buatan	Kiarapedes
	3. Batu Apung Alam Hijau	Wisata Buatan	Wanayasa
	4. Ngaprak River	Wisata Buatan	Wanayasa
	5. Sage River Tubing	Wisata Buatan	
	6. Situ Wanayasa	Wisata Alam	Wanayasa
	7. Kolam Renang Cek Tse Long	Wisata Buatan	Wanayasa
	8. Curug Cipurut	Wisata Alam	Wanayasa
	9. Leuwi Cidomas	Wisata Alam	Kiarapedes
	10. Pasir Langlang Panyawangan	Wisata Alam	Wanayasa
	11. Saung Manglid	Wisata Buatan	Kiarapedes
	12. Wisata Batu Cijanun	Wisata Buatan	Bojong
	13. Bukit Panenjoan	Wisata Buatan	Bojong
	14. Jaya Tirta Abadi Kolam Renang	Wisata Buatan	Bojong
	15. Kolam Renang Cihanjawar	Wisata Buatan	Bojong
	16. Makam Eyang Pandita	Wisata Religi	Bojong
	17. Desa Wisata Tajur	Wisata Religi	Bojong
	18. Goa Jepang Pusakamulya	Wisata Alam	Kiarapedes
	19. Kahuripan Tirta Wanayasa	Wisata Buatan	Wanayasa
	20. Kolam Renang Babakan Jati	Wisata Buatan	Pondoksalam
	21. Makam Panembahan	Wisata Religi	Bojong
	22. Ujung Aspal - Pasirmuncang	Wisata Buatan	Wanayasa
Kawasan Pembangunan Pariwisata Daerah Cisaat-Cijunti	1. Urban Farming	Wisata Buatan	Campaka
	2. Kampung Kahuripan	Wisata Buatan	Cibatu
	3. Anugerah Waterpark Bunder	Wisata Buatan	Bungursari
	4. Bungursari Lake Park	Wisata Buatan	Bungursari
	5. Kampung Sadang	Wisata Buatan	Babakancikao
	6. Kolam Renang Sthira Yudha	Wisata Buatan	Bungursari
	7. Kuya Maranggi Waterpark	Wisata Buatan	Bungursari
	8. Panarawangan Bukit Cinta	Wisata Buatan	Cibatu
	9. Situ Cikumpay Campaka	Wisata Alam	Campaka

BUPATI PURWAKARTA

SAEPUL BAHRI BINZEIN

LAMPIRAN XV : PERATURAN DAERAH KABUPATEN PURWAKARTA
NOMOR .... TAHUN ....
TENTANG RENCANA TATA RUANG WILAYAH
KABUPATEN PURWAKARTA TAHUN 2025-2045

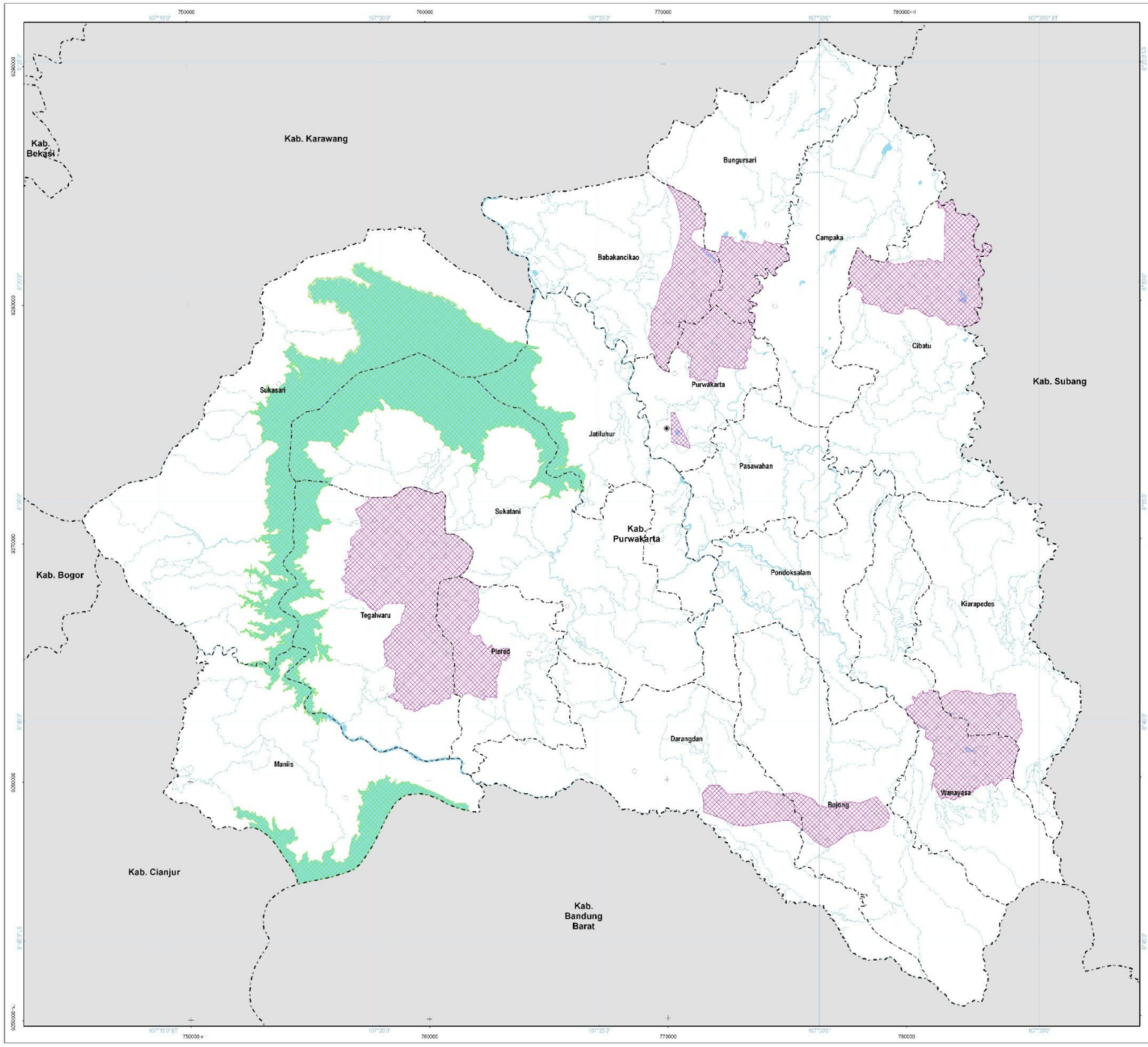

PEMERINTAH KABUPATEN PURWAKARTA
PROVINSI JAWA BARAT

LAMPIRAN X
PERATURAN DAERAH KABUPATEN PURWAKARTA
NOMOR ... TAHUN 2025
TENTANG
RENCANA TATA RUANG WILAYAH KABUPATEN PURWAKARTA
TAHUN 2025 - 2045

PETA PENETAPAN KAWASAN STRATEGIS KABUPATEN

U
SKALA : 1:75.000
0 2 4 8 Km

Proyeksi	: Universal Transverse Mercator
Sistem Grid	: Grid Geografis dan Grid UTM Zona 48 S
Datum Horizontal	: Datum WGS 1984
Datum Vertikal	: Geoid EGM 2008

DIAGRAM LOKASI

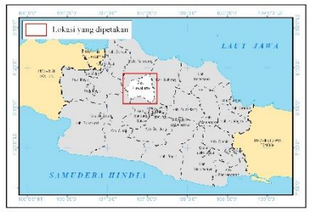

KETERANGAN :

Batas Administrasi
- Batas Kabupaten
- Batas Kecamatan

Ibukota Pemerintahan
- Ibukota Kabupaten
- Ibukota Kecamatan

Perairan
- Badan Air
- Sungai

KAWASAN STRATEGIS
- Pertumbuhan Ekonomi
- Sosial dan Budaya
- Fungsi dan Daya Dukung Lingkungan Hidup

SUMBER DATA DAN RIWAYAT PETA:
1. Citra Satelit Pleiades perekaman tahun 2018
2. Peta Dasar dan Peta Tematik yang telah terkoreksi dari Badan Informasi Geospasial (BIG) tahun 2022
3. Pengolahan data tahun 2018 - 2022
4. Batas Administrasi dengan Kabupaten Subang mengacu pada Permendagri Nomor 22 Tahun 2014
5. Batas Administrasi dengan Kabupaten Cianjur mengacu pada Permendagri Nomor 31 Tahun 20114
6. Batas Administrasi dengan Kabupaten Bogor mengacu pada Permendagri Nomor 100 Tahun 2014
7. Batas Administrasi dengan Kabupaten Bandung Barat mengacu pada Permendagri Nomor 51 Tahun 2016
8. Batas Administrasi dengan Kabupaten Karawang mengacu pada Permendagri Nomor 91 Tahun 2016

Catatan:
Peta ini bukan referensi resmi mengenai garis-garis batas administrasi

Mengetahui,
BUPATI PURWAKARTA

SAEPUL BAHRI BINZEIN

LAMPIRAN XVI : PERATURAN DAERAH KABUPATEN PURWAKARTA
NOMOR .... TAHUN ....
TENTANG RENCANA TATA RUANG WILAYAH
KABUPATEN PURWAKARTA TAHUN 2025-2045

TABEL INDIKASI PROGRAM UTAMA JANGKA MENENGAH 5 (LIMA) TAHUNAN

No.	Program Utama	Lokasi	Sumber Pendanaan	Pelaksana				Waktu Pelaksanaan							
				Kementerian/ Lembaga yang Menyelenggarakan Urusan di Bidang	Perangkat Daerah Provinsi yang membidangi	Perangkat Daerah Kabupaten / Kota yang membidangi	Pemangku Kepentingan Lainnya	Tahap Perencanaan (TP)-I					TP-II	TP-III	TP-IV
								2025	2026	2027	2028	2029	(2030-2034)	(2035-2039)	(2040-2045)
I.	**PERWUJUDAN RENCANA STRUKTUR RUANG**														
A.	**Perwujudan Sistem Pusat Pelayanan**														
A.1.	**Pusat Kegiatan Wilayah (PKW)**														
1	Program Penyelenggaraan Penataan Ruang														
1.1.	Penyusunan Rencana Penataan Kawasan Pusat Kegiatan Wilayah (PKW) Cikopo-Cikampek	PKW Cikopo-Cikampek di Kecamatan Bungursari	APBD Kabupaten			• Bidang Penataan Ruang • Bidang Perencanaan									
1.2.	Pengembangan Kawasan Perkotaan	PKW Cikopo-Cikampek di Kecamatan Bungursari	• APBD Kabupaten • Sumber lain yang sah sesuai Ketentuan Peraturan Perundang-Undangan			• Bidang Perencanaan • Bidang Pekerjaan Umum	Swasta								
1.3.	Kawasan Pengembangan Industri Bogor-Bekasi Karawang-Purwakarta Subang-Patimban	PKW Cikopo-Cikampek di Kecamatan Bungursari	• APBD Kabupaten • Sumber lain yang sah sesuai Ketentuan Peraturan Perundang-Undangan	Perindustrian	Perindustrian	Perindustrian	Swasta								
2	Program Penunjang Urusan Pemerintah Daerah Kabupaten/Kota														
2.1.	Pemeliharaan/Rehabilitasi Sarana dan Prasarana Gedung dan Pendukung Kantor Pemerintah pada Pusat Kegiatan Wilayah (PKW) Cikopo-Cikampek	PKW Cikopo-Cikampek di Kecamatan Bungursari	APBD Kabupaten			• Sekretaris Daerah • Pekerjaan Umum									
3	Program Pengelolaan Pendidikan														
3.1.	Penyediaan dan pengembangan fasilitas pendidikan dalam rangka pemenuhan fungsi Pusat Kegiatan Wilayah (PKW) Cikopo-Cikampek	PKW Cikopo-Cikampek di Kecamatan Bungursari	• APBN, • APBD Provinsi • APBD Kabupaten, • Swasta, • Masyarakat, dan • Sumber lain yang sah sesuai Ketentuan Peraturan Perundang-Undangan	• Bidang Pendidikan Dasar dan Menengah • Bidang Pendidikan Tinggi	• Bidang Pendidikan • Bidang Pekerjaan Umum	• Bidang Pendidikan • Bidang Pekerjaan Umum	Badan/ Yayasan/ Pengelola Pendidikan Umum dan Swasta								
4	Program Pemenuhan Upaya Kesehatan Perorangan dan Upaya Kesehatan Masyarakat														
4.1.	Penyediaan dan	PKW Cikopo-Cikampek di	• APBN,	Bidang Kesehatan	• Bidang Kesehatan	• Bidang Kesehatan	Pengelola Rumah								

No.	Program Utama	Lokasi	Sumber Pendanaan	Pelaksana				Waktu Pelaksanaan							
				Kementerian/ Lembaga yang Menyelenggarakan Urusan di Bidang	Perangkat Daerah Provinsi yang membidangi	Perangkat Daerah Kabupaten / Kota yang membidangi	Pemangku Kepentingan Lainnya	Tahap Perencanaan (TP)-I					TP-II	TP-III	TP-IV
								2025	2026	2027	2028	2029	(2030-2034)	(2035-2039)	(2040-2045)
	pengembangan fasilitas kesehatan dalam rangka pemenuhan fungsi Pusat Kegiatan Wilayah (PKW) Cikopo-Cikampek	Kecamatan Bungursari	• APBD Provinsi • APBD Kabupaten, • Swasta, • Masyarakat, dan • Sumber lain yang sah sesuai Ketentuan Peraturan Perundang-Undangan		• Bidang Pekerjaan Umum	• Bidang Pekerjaan Umum	Sakit Umum dan Swasta								
4.2.	Kajian Pembangunan Rumah Sakit Tipe B	PKW Cikopo-Cikampek di Kecamatan Bungursari	• APBN, • APBD Provinsi • APBD Kabupaten, • Swasta, dan • Sumber lain yang sah sesuai Ketentuan Peraturan Perundang-Undangan	Kesehatan	Kesehatan	Kesehatan	Badan Usaha/ Pengelola Rumah Sakit								
5	Program Penataan Bangunan Gedung														
5.1.	Penyediaan dan pengembangan fasilitas olahraga dalam rangka pemenuhan fungsi Pusat Kegiatan Wilayah (PKW) Cikopo-Cikampek	PKW Cikopo-Cikampek di Kecamatan Bungursari	• APBN, • APBD Provinsi • APBD Kabupaten, • Swasta, dan • Sumber lain yang sah sesuai Ketentuan Peraturan Perundang-Undangan	Pemuda dan Olahraga	• Bidang Olahraga • Bidang Pekerjaan Umum	• Bidang Olahraga • Bidang Pekerjaan Umum	Badan/ Pengelola Olah Raga dan Swasta								
5.2.	Pengembangan, peningkatan, dan pemeliharaan fasilitas pelayanan fasilitas peribadatan pada Pusat Kegiatan Wilayah (PKW) Cikopo-Cikampek	PKW Cikopo-Cikampek di Kecamatan Bungursari	• APBN, • APBD Provinsi • APBD Kabupaten, • Swasta, • Masyarakat, • Sumber lain yang sah sesuai Ketentuan Peraturan Perundang-Undangan	• Agama	• Bidang Keagamaan • Bidang Pekerjaan Umum	• Bidang Keagamaan • Pekerjaan Umum	• Pengelola Keagamaan								
6	Program Penataan Bangunan dan Lingkungannya														
6.1.	Penyediaan fasilitas Ruang Terbuka di Pusat Kegiatan Wilayah (PKW) Cikopo-Cikampek	PKW Cikopo-Cikampek di Kecamatan Bungursari	• APBN, • APBD Provinsi, • APBD Kabupaten, • Swasta, • Masyarakat, dan • Sumber lain yang sah sesuai Ketentuan Peraturan Perundang-Undangan	• Bidang Pekerjaan Umum, • Bidang Perumahan dan Permukiman, • Bidang Lingkungan Hidup	• Bidang Lingkungan Hidup • Bidang Perumahan dan Permukiman	• Bidang Lingkungan Hidup • Bidang Perumahan dan Permukiman • Bidang Pekerjaan Umum • Bidang Pertamanan	Masyarakat, Pengembang/ Swasta								
7	Program Pengelolaan Ketenagalistrikan														

No.	Program Utama	Lokasi	Sumber Pendanaan	Pelaksana				Waktu Pelaksanaan							
				Kementerian/ Lembaga yang Menyelenggarakan Urusan di Bidang	Perangkat Daerah Provinsi yang membidangi	Perangkat Daerah Kabupaten / Kota yang membidangi	Pemangku Kepentingan Lainnya	Tahap Perencanaan (TP)-I					TP-II	TP-III	TP-IV
								2025	2026	2027	2028	2029	(2030-2034)	(2035-2039)	(2040-2045)
7.1.	Peningkatan, pemeliharaan, dan pengembangan infrastruktur ketenagalistrikan dalam rangka pemenuhan fungsi Pusat Kegiatan Wilayah (PKW) Cikopo-Cikampek	PKW Cikopo-Cikampek di Kecamatan Bungursari	• APBN, • APBD Provinsi, • Swasta, dan • Sumber lain yang sah sesuai Ketentuan Peraturan Perundang-Undangan	Bidang Energi dan Sumber Daya Mineral	Bidang Energi dan Sumber Daya Mineral		Badan Usaha Pengelola Telekomunikasi dan Swasta								
8	Program Pengelolaan Aplikasi Informatika														
8.1.	Peningkatan, pemeliharaan, dan pengembangan infrastruktur telekomunikasi dalam rangka pemenuhan fungsi Pusat Kegiatan Wilayah (PKW) Cikopo-Cikampek	PKW Cikopo-Cikampek di Kecamatan Bungursari	• APBN, • APBD Provinsi, • Swasta, dan • Sumber lain yang sah sesuai Ketentuan Peraturan Perundang-Undangan	Bidang Komunikasi dan Informatika	Bidang Komunikasi dan Informatika	Bidang Komunikasi dan Informatika	Badan Usaha Telekomunikasi dan Swasta								
9	Program Pengelolaan dan Pengembangan Sistem Penyediaan Air Minum														
9.1.	Peningkatan, pemeliharaan, dan pengembangan infrastruktur sistem penyediaan air minum dalam rangka pemenuhan fungsi Pusat Kegiatan Wilayah (PKW) Cikopo-Cikampek	PKW Cikopo-Cikampek di Kecamatan Bungursari	• APBN, • APBD Provinsi, • Swasta, dan • Sumber lain yang sah sesuai Ketentuan Peraturan Perundang-Undangan	Bidang Pekerjaan Umum	• Bidang Lingkungan Hidup • Bidang Perumahan dan Permukiman	• Bidang Lingkungan Hidup • Bidang Perumahan dan Permukiman • Bidang Pekerjaan Umum	Badan Usaha Pengelola Air Minum dan Swasta								
10	Program Pengelolaan dan Pengembangan Sistem Air Limbah														
10.1.	Peningkatan, pemeliharaan, dan pengembangan infrastruktur sistem penyediaan air limbah dalam rangka pemenuhan fungsi Pusat Kegiatan Wilayah (PKW) Cikopo-Cikampek	PKW Cikopo-Cikampek di Kecamatan Bungursari	• APBN, • APBD Provinsi, • Swasta, dan • Sumber lain yang sah sesuai Ketentuan Peraturan Perundang-Undangan	Bidang Pekerjaan Umum	• Bidang Lingkungan Hidup • Bidang Perumahan dan Permukiman	• Bidang Lingkungan Hidup • Bidang Perumahan dan Permukiman • Bidang Pekerjaan Umum	Badan Usaha Pengelola Air Limbah dan Swasta								
11	Program Pengelolaan dan Pengembangan Sistem Drainase														
11.1.	Peningkatan, pemeliharaan, dan pengembangan infrastruktur sistem drainase dalam rangka pemenuhan fungsi Pusat Kegiatan Wilayah (PKW) Cikopo-Cikampek	PKW Cikopo-Cikampek di Kecamatan Bungursari	• APBN, • APBD Provinsi, • Swasta, dan • Sumber lain yang sah sesuai Ketentuan Peraturan Perundang-Undangan	Bidang Pekerjaan Umum	Bidang Perumahan dan Permukiman	• Bidang Perumahan dan Permukiman • Bidang Pekerjaan Umum	Pengembang dan Swasta								
12	Program Pengelolaan Persampahan														
12.1.	Peningkatan, pemeliharaan, dan pengembangan infrastruktur persampahan dalam rangka pemenuhan fungsi Pusat Kegiatan Wilayah (PKW) Cikopo-Cikampek	PKW Cikopo-Cikampek di Kecamatan Bungursari	• APBN, • APBD Provinsi, • Swasta, dan • Sumber lain yang sah sesuai Ketentuan Peraturan Perundang-Undangan	• Bidang Pekerjaan Umum • Bidang Lingkungan Hidup	• Bidang Lingkungan Hidup • Bidang Perumahan dan Permukiman	• Bidang Lingkungan Hidup • Bidang Perumahan dan Permukiman • Bidang Pekerjaan Umum	Badan Usaha Pengelola Air Limbah dan Swasta								

No.	Program Utama	Lokasi	Sumber Pendanaan	Pelaksana				Waktu Pelaksanaan							
				Kementerian/ Lembaga yang Menyelenggarakan Urusan di Bidang	Perangkat Daerah Provinsi yang membidangi	Perangkat Daerah Kabupaten / Kota yang membidangi	Pemangku Kepentingan Lainnya	Tahap Perencanaan (TP)-I					TP-II	TP-III	TP-IV
								2025	2026	2027	2028	2029	(2030-2034)	(2035-2039)	(2040-2045)
13	Program Penyelenggaraan Lalu Lintas dan Angkutan Jalan (LLAJ)														
13.1.	Peningkatan, pemeliharaan, dan pengembangan perlengkapan jalan pada Pusat Kegiatan Wilayah (PKW) Cikopo-Cikampek	PKW Cikopo-Cikampek di Kecamatan Bungursari	• APBN, • APBD Provinsi, • Swasta, dan • Sumber lain yang sah sesuai Ketentuan Peraturan Perundang-Undangan	Bidang Perhubungan	Bidang Perhubungan	Bidang Perhubungan									
13.2.	Pengembangan angkutan umum terintegrasi pada Pusat Kegiatan Wilayah (PKW) Cikopo-Cikampek	PKW Cikopo-Cikampek di Kecamatan Bungursari	• APBN, • APBD Provinsi, • Swasta, dan • Sumber lain yang sah sesuai Ketentuan Peraturan Perundang-Undangan	Bidang Perhubungan	Bidang Perhubungan	Bidang Perhubungan	Badan Usaha Pengelolaan Angkutan Umum dan Swasta								
14	Pengelolaan Daya Tarik Wisata Kabupaten/Kota														
14.1.	Penataan dan penguatan daya tarik wisata, baik wisata alam, wisata kultural, maupun wisata perkotaan secara kolaboratif dan partisipatif.	PKW Cikopo-Cikampek di Kecamatan Bungursari	• APBN, • APBD Provinsi, • Swasta, dan • Sumber lain yang sah sesuai Ketentuan Peraturan Perundang-Undangan	Bidang Pariwisata	Bidang Pariwisata	Bidang Pariwisata	Swasta								
15	Program Peningkatan Sarana Distribusi Perdagangan														
15.1.	Penataan pusat perdagangan dan jasa skala regional	PKW Cikopo-Cikampek di Kecamatan Bungursari	• APBN, • APBD Provinsi • APBD Kabupaten, • Swasta, dan • Sumber lain yang sah sesuai Ketentuan Peraturan Perundang-Undangan	• Bidang Agraria dan Penataan Ruang • Bidang Pekerjaan Umum • Bidang Perdagangan	• Bidang Perdagangan • Bidang Perumahan dan Permukiman • Bidang Koperasi dan UKM	• Bidang Perdagangan • Bidang Perumahan dan Permukiman • Bidang Pekerjaan Umum	Swasta								
16	Program Pengembangan Perumahan														
16.1.	Pengembangan Hunian Vertikal (Penyediaan Lahan,pembangunan rusun, dan penyediaan PSU)	PKW Cikopo-Cikampek di Kecamatan Bungursari	• APBN, • APBD Provinsi, • APBD Kabupaten, • Swasta, dan • Sumber lain yang sah sesuai Ketentuan Peraturan Perundang-Undangan	Perumahan dan Permukiman	Perumahan dan Permukiman	Perumahan dan Kawasan Permukiman	Pengembang, Masyarakat, Swasta								
16.2.	Penguatan penyediaan akses rumah tangga terhadap hunian layak di perkotaan, melalui penyediaan hunian vertikal perkotaan, penataan kawasan kumuh perkotaan, dan/atau urban *renewal* pada area yang telah mengalami	PKW Cikopo-Cikampek di Kecamatan Bungursari	• APBN, • APBD Provinsi, • APBD Kabupaten, • Swasta, dan • Sumber lain yang sah sesuai	Perumahan dan Permukiman	Perumahan dan Permukiman	Perumahan dan Kawasan Permukiman	Pengembang, Masyarakat, Swasta								

No.	Program Utama	Lokasi	Sumber Pendanaan	Pelaksana				Waktu Pelaksanaan							
				Kementerian/ Lembaga yang Menyelenggarakan Urusan di Bidang	Perangkat Daerah Provinsi yang membidangi	Perangkat Daerah Kabupaten / Kota yang membidangi	Pemangku Kepentingan Lainnya	Tahap Perencanaan (TP)-I					TP-II	TP-III	TP-IV
								2025	2026	2027	2028	2029	(2030-2034)	(2035-2039)	(2040-2045)
	urban *decay* dalam suatu kawasan perkotaan.		Ketentuan Peraturan Perundang-Undangan												
17	Program Kawasan Permukiman														
17.1.	Peningkatan akses rumah layak huni dan terjangkau sesuai dengan karakteristik wilayah	PKW Cikopo-Cikampek di Kecamatan Bungursari	• APBN, • APBD Provinsi, • APBD Kabupaten	Perumahan dan Permukiman,	Perumahan dan Permukiman	Perumahan dan Permukiman									
17.2.	Penataan dan pengentasan Kawasan rumah kumuh perkotaan	PKW Cikopo-Cikampek di Kecamatan Bungursari	• APBN, • APBD Provinsi, • APBD Kabupaten	Perumahan dan Permukiman,	Perumahan dan Permukiman	Perumahan dan Permukiman									
18	Program Pengelolaan Keanekaragaman Hayati (KEHATI)														
18.1.	Penyediaan fasilitas Ruang Terbuka Hijau dalam rangka pemenuhan kebutuhan RTH Publik di Pusat Kegiatan Wilayah (PKW) Cikopo-Cikampek	PKW Cikopo-Cikampek di Kecamatan Bungursari	• APBN, • APBD Provinsi, • APBD Kabupaten, • Swasta, • Masyarakat, dan • Sumber lain yang sah sesuai Ketentuan Peraturan Perundang-Undangan	• Bidang Pekerjaan Umum, • Bidang Perumahan dan Permukiman, • Bidang Lingkungan Hidup	• Bidang Lingkungan Hidup • Bidang Perumahan dan Permukiman	• Bidang Lingkungan Hidup • Bidang Perumahan dan Permukiman • Bidang Pekerjaan Umum • Bidang Pertamanan	Masyarakat, Pengembang/ Swasta								
A.2.	**Pusat Kegiatan Lokal (PKL)**														
1	Program Penyelenggaraan Penataan Ruang														
1.1.	Penyusunan Rencana Penataan Kawasan Pusat Kegiatan Lokal (PKL) Perkotaan Purwakarta	Kawasan Perkotaan Purwakarta terletak di Kecamatan Purwakarta	APBD Kabupaten			• Bidang Penataan Ruang • Bidang Perencanaan									
1.2.	Pengembangan fungsi Kawasan Perkotaan pada Pusat Kegiatan Lokal (PKL) Perkotaan Purwakarta	Kawasan Perkotaan Purwakarta terletak di Kecamatan Purwakarta	• APBD Kabupaten • Sumber lain yang sah sesuai Ketentuan Peraturan Perundang-Undangan			• Bidang Perencanaan • Bidang Pekerjaan Umum	Swasta								
2	Program Penunjang Urusan Pemerintah Daerah Kabupaten/Kota														
2.1.	Pemeliharaan/Rehabilitasi Sarana dan Prasarana Gedung dan Pendukung Kantor Pemerintah pada Pusat Kegiatan Lokal (PKL) Perkotaan Purwakarta	Kawasan Perkotaan Purwakarta terletak di Kecamatan Purwakarta	APBD Kabupaten			• Sekretaris Daerah • Pekerjaan Umum									
3	Program Pengelolaan Pendidikan														
3.1.	Penyediaan dan pengembangan fasilitas pendidikan dalam rangka pemenuhan fungsi Pusat Kegiatan Lokal (PKL) Perkotaan Purwakarta	Kawasan Perkotaan Purwakarta terletak di Kecamatan Purwakarta	• APBN, • APBD Provinsi • APBD Kabupaten, • Swasta, • Masyarakat, dan • Sumber lain yang sah sesuai Ketentuan Peraturan	• Bidang Pendidikan Dasar dan Menengah • Bidang Pendidikan Tinggi	• Bidang Pendidikan • Bidang Pekerjaan Umum	• Bidang Pendidikan • Bidang Pekerjaan Umum	Badan/ Yayasan/ Pengelola Pendidikan Umum dan Swasta								

No.	Program Utama	Lokasi	Sumber Pendanaan	Pelaksana				Waktu Pelaksanaan							
				Kementerian/ Lembaga yang Menyelenggarakan Urusan di Bidang	Perangkat Daerah Provinsi yang membidangi	Perangkat Daerah Kabupaten / Kota yang membidangi	Pemangku Kepentingan Lainnya	Tahap Perencanaan (TP)-I					TP-II	TP-III	TP-IV
								2025	2026	2027	2028	2029	(2030-2034)	(2035-2039)	(2040-2045)
			Perundang-Undangan												
4	Program Pemenuhan Upaya Kesehatan Perorangan dan Upaya Kesehatan Masyarakat														
4.1.	Penyediaan dan pengembangan fasilitas kesehatan dalam rangka pemenuhan fungsi Pusat Kegiatan Lokal (PKL) Perkotaan Purwakarta	Kawasan Perkotaan Purwakarta terletak di Kecamatan Purwakarta	• APBN, • APBD Provinsi • APBD Kabupaten, • Swasta, • Masyarakat, dan • Sumber lain yang sah sesuai Ketentuan Peraturan Perundang-Undangan	Bidang Kesehatan	• Bidang Kesehatan • Bidang Pekerjaan Umum	• Bidang Kesehatan • Bidang Pekerjaan Umum	Pengelola Rumah Sakit Umum dan Swasta								
4.2.	Peningkatan kualitas dan penyediaan sarana-prasarana pelayanan kesehatan primer dan rujukan Rumah Sakit Bayu Asih	Kawasan Perkotaan Purwakarta terletak di Kecamatan Purwakarta	• APBN, • APBD Provinsi • APBD Kabupaten, • Swasta, dan • Sumber lain yang sah sesuai Ketentuan Peraturan Perundang-Undangan	Kesehatan	Kesehatan	Kesehatan	Badan Usaha/ Pengelola Rumah Sakit								
5	Program Penataan Bangunan Gedung														
5.1.	Penyediaan dan pengembangan fasilitas olahraga dalam rangka pemenuhan fungsi Pusat Kegiatan Lokal (PKL) Perkotaan Purwakarta	Kawasan Perkotaan Purwakarta terletak di Kecamatan Purwakarta	• APBN, • APBD Provinsi • APBD Kabupaten, • Swasta, dan • Sumber lain yang sah sesuai Ketentuan Peraturan Perundang-Undangan	Pemuda dan Olahraga	• Bidang Olahraga • Bidang Pekerjaan Umum	• Bidang Olahraga • Bidang Pekerjaan Umum	Badan/ Pengelola Olah Raga dan Swasta								
5.2.	Pengembangan, peningkatan, dan pemeliharaan fasilitas pelayanan fasilitas peribadatan pada Pusat Kegiatan Lokal (PKL) Perkotaan Purwakarta	Kawasan Perkotaan Purwakarta terletak di Kecamatan Purwakarta	• APBN, • APBD Provinsi • APBD Kabupaten, • Swasta, • Masyarakat, • Sumber lain yang sah sesuai Ketentuan Peraturan Perundang-Undangan	• Agama	• Bidang Keagamaan • Bidang Pekerjaan Umum	• Bidang Keagamaan • Pekerjaan Umum	• Pengelola Keagamaan								
6	Program Penataan Bangunan dan Lingkungannya														
6.1.	Penataan fasilitas Taman sebagai Ruang Terbuka Publik di Pusat Kegiatan Lokal (PKL) Perkotaan Purwakarta	Kawasan Perkotaan Purwakarta terletak di Kecamatan Purwakarta	• APBN, • APBD Provinsi, • APBD Kabupaten, • Swasta, • Masyarakat, dan • Sumber lain	• Bidang Pekerjaan Umum, • Bidang Perumahan dan Permukiman, • Bidang Lingkungan Hidup	• Bidang Lingkungan Hidup • Bidang Perumahan dan Permukiman	• Bidang Lingkungan Hidup • Bidang Perumahan dan Permukiman • Bidang Pekerjaan Umum • Bidang	Masyarakat, Pengembang/ Swasta								

No.	Program Utama	Lokasi	Sumber Pendanaan	Pelaksana				Waktu Pelaksanaan							
				Kementerian/ Lembaga yang Menyelenggarakan Urusan di Bidang	Perangkat Daerah Provinsi yang membidangi	Perangkat Daerah Kabupaten / Kota yang membidangi	Pemangku Kepentingan Lainnya	Tahap Perencanaan (TP)-I					TP-II	TP-III	TP-IV
								2025	2026	2027	2028	2029	(2030-2034)	(2035-2039)	(2040-2045)
			yang sah sesuai Ketentuan Peraturan Perundang-Undangan			Pertamanan									
7	Program Pengelolaan Ketenagalistrikan														
7.1.	Peningkatan, pemeliharaan, dan pengembangan infrastruktur ketenagalistrikan dalam rangka pemenuhan fungsi Pusat Kegiatan Lokal (PKL) Perkotaan Purwakarta	Kawasan Perkotaan Purwakarta terletak di Kecamatan Purwakarta	• APBN, • APBD Provinsi, • Swasta, dan • Sumber lain yang sah sesuai Ketentuan Peraturan Perundang-Undangan	Bidang Energi dan Sumber Daya Mineral	Bidang Energi dan Sumber Daya Mineral		Badan Usaha Pengelola Telekomunikasi dan Swasta								
8	Program Pengelolaan Aplikasi Informatika														
8.1.	Peningkatan, pemeliharaan, dan pengembangan infrastruktur telekomunikasi dalam rangka pemenuhan fungsi Pusat Kegiatan Lokal (PKL) Perkotaan Purwakarta	Kawasan Perkotaan Purwakarta terletak di Kecamatan Purwakarta	• APBN, • APBD Provinsi, • Swasta, dan • Sumber lain yang sah sesuai Ketentuan Peraturan Perundang-Undangan	Bidang Komunikasi dan Informatika	Bidang Komunikasi dan Informatika	Bidang Komunikasi dan Informatika	Badan Usaha Telekomunikasi dan Swasta								
9	Program Pengelolaan dan Pengembangan Sistem Penyediaan Air Minum														
9.1.	Peningkatan, pemeliharaan, dan pengembangan infrastruktur sistem penyediaan air minum dalam rangka pemenuhan fungsi Pusat Kegiatan Lokal (PKL) Perkotaan Purwakarta	Kawasan Perkotaan Purwakarta terletak di Kecamatan Purwakarta	• APBN, • APBD Provinsi, • Swasta, dan • Sumber lain yang sah sesuai Ketentuan Peraturan Perundang-Undangan	Bidang Pekerjaan Umum	• Bidang Lingkungan Hidup • Bidang Perumahan dan Permukiman	• Bidang Lingkungan Hidup • Bidang Perumahan dan Permukiman • Bidang Pekerjaan Umum	Badan Usaha Pengelola Air Minum dan Swasta								
10	Program Pengelolaan dan Pengembangan Sistem Air Limbah														
10.1.	Peningkatan, pemeliharaan, dan pengembangan infrastruktur sistem penyediaan air limbah dalam rangka pemenuhan fungsi Pusat Kegiatan Lokal (PKL) Perkotaan Purwakarta	Kawasan Perkotaan Purwakarta terletak di Kecamatan Purwakarta	• APBN, • APBD Provinsi, • Swasta, dan • Sumber lain yang sah sesuai Ketentuan Peraturan Perundang-Undangan	Bidang Pekerjaan Umum	• Bidang Lingkungan Hidup • Bidang Perumahan dan Permukiman	• Bidang Lingkungan Hidup • Bidang Perumahan dan Permukiman • Bidang Pekerjaan Umum	Badan Usaha Pengelola Air Limbah dan Swasta								
11	Program Pengelolaan dan Pengembangan Sistem Drainase														
11.1.	Peningkatan, pemeliharaan, dan pengembangan infrastruktur sistem drainase dalam rangka pemenuhan fungsi Pusat Kegiatan Lokal (PKL) Perkotaan Purwakarta	Kawasan Perkotaan Purwakarta terletak di Kecamatan Purwakarta	• APBN, • APBD Provinsi, • Swasta, dan • Sumber lain yang sah sesuai Ketentuan Peraturan Perundang-Undangan	Bidang Pekerjaan Umum	Bidang Perumahan dan Permukiman	• Bidang Perumahan dan Permukiman • Bidang Pekerjaan Umum	Pengembang dan Swasta								
12	Program Pengelolaan Persampahan														
12.1.	Peningkatan, pemeliharaan, dan pengembangan infrastruktur persampahan	Kawasan Perkotaan Purwakarta terletak di Kecamatan Purwakarta	• APBN, • APBD Provinsi, • Swasta, dan	• Bidang Pekerjaan Umum • Bidang	• Bidang Lingkungan Hidup	• Bidang Lingkungan Hidup	Badan Usaha Pengelola Air Limbah dan Swasta								

No.	Program Utama	Lokasi	Sumber Pendanaan	Pelaksana				Waktu Pelaksanaan							
				Kementerian/ Lembaga yang Menyelenggarakan Urusan di Bidang	Perangkat Daerah Provinsi yang membidangi	Perangkat Daerah Kabupaten / Kota yang membidangi	Pemangku Kepentingan Lainnya	Tahap Perencanaan (TP)-I					TP-II	TP-III	TP-IV
								2025	2026	2027	2028	2029	(2030-2034)	(2035-2039)	(2040-2045)
	dalam rangka pemenuhan fungsi Pusat Kegiatan Lokal (PKL) Perkotaan Purwakarta		• Sumber lain yang sah sesuai Ketentuan Peraturan Perundang-Undangan	Lingkungan Hidup	• Bidang Perumahan dan Permukiman	• Bidang Perumahan dan Permukiman • Bidang Pekerjaan Umum									
13	Program Penyelenggaraan Lalu Lintas dan Angkutan Jalan (LLAJ)														
13.1.	Peningkatan, pemeliharaan, dan pengembangan perlengkapan jalan pada Pusat Kegiatan Lokal (PKL) Perkotaan Purwakarta	Kawasan Perkotaan Purwakarta terletak di Kecamatan Purwakarta	• APBN, • APBD Provinsi, • Swasta, dan • Sumber lain yang sah sesuai Ketentuan Peraturan Perundang-Undangan	Bidang Perhubungan	Bidang Perhubungan	Bidang Perhubungan									
13.2.	Pengembangan angkutan umum terintegrasi pada Pusat Kegiatan Lokal (PKL) Perkotaan Purwakarta	Kawasan Perkotaan Purwakarta terletak di Kecamatan Purwakarta	• APBN, • APBD Provinsi, • Swasta, dan • Sumber lain yang sah sesuai Ketentuan Peraturan Perundang-Undangan	Bidang Perhubungan	Bidang Perhubungan	Bidang Perhubungan	Badan Usaha Pengelolaan Angkutan Umum dan Swasta								
14	Pengelolaan Daya Tarik Wisata Kabupaten/Kota														
14.1.	Penataan dan penguatan daya tarik wisata, baik wisata alam, wisata kultural, maupun wisata perkotaan secara kolaboratif dan partisipatif pada Pusat Kegiatan Lokal (PKL) Perkotaan Purwakarta	Kawasan Perkotaan Purwakarta terletak di Kecamatan Purwakarta	• APBN, • APBD Provinsi, • Swasta, dan • Sumber lain yang sah sesuai Ketentuan Peraturan Perundang-Undangan	Bidang Pariwisata	Bidang Pariwisata	Bidang Pariwisata	Swasta								
15	Program Peningkatan Sarana Distribusi Perdagangan														
15.1.	Penataan pusat perdagangan dan jasa skala Kabupaten	Kawasan Perkotaan Purwakarta terletak di Kecamatan Purwakarta	• APBN, • APBD Provinsi • APBD Kabupaten, • Swasta, dan • Sumber lain yang sah sesuai Ketentuan Peraturan Perundang-Undangan	• Bidang Agraria dan Penataan Ruang • Bidang Pekerjaan Umum • Bidang Perdagangan	• Bidang Perdagangan • Bidang Perumahan dan Permukiman • Bidang Koperasi dan UKM	• Bidang Perdagangan • Bidang Perumahan dan Permukiman • Bidang Pekerjaan Umum	Swasta								
16	Program Pengembangan Perumahan														
16.1.	Penguatan penyediaan akses rumah tangga terhadap hunian layak di perkotaan, melalui penyediaan hunian vertikal perkotaan, penataan kawasan kumuh perkotaan, dan/atau urban *renewal* pada area yang telah mengalami urban *decay* dalam suatu kawasan perkotaan	Kawasan Perkotaan Purwakarta terletak di Kecamatan Purwakarta	• APBN, • APBD Provinsi, • APBD Kabupaten, • Swasta, dan • Sumber lain yang sah sesuai Ketentuan Peraturan Perundang-Undangan	Perumahan dan Permukiman	Perumahan dan Permukiman	Perumahan dan Kawasan Permukiman	Pengembang, Masyarakat, Swasta								
17	Program Kawasan Permukiman														
17.1.	Peningkatan akses rumah	Kawasan Perkotaan	• APBN,	Perumahan dan	Perumahan dan	Perumahan dan									

No.	Program Utama	Lokasi	Sumber Pendanaan	Pelaksana				Waktu Pelaksanaan							
				Kementerian/ Lembaga yang Menyelenggarakan Urusan di Bidang	Perangkat Daerah Provinsi yang membidangi	Perangkat Daerah Kabupaten / Kota yang membidangi	Pemangku Kepentingan Lainnya	Tahap Perencanaan (TP)-I					TP-II	TP-III	TP-IV
								2025	2026	2027	2028	2029	(2030-2034)	(2035-2039)	(2040-2045)
	layak huni dan terjangkau sesuai dengan karakteristik wilayah	Purwakarta terletak di Kecamatan Purwakarta	• APBD Provinsi, • APBD Kabupaten	Permukiman,	Permukiman	Permukiman									
17.2.	Penataan dan pengentasan Kawasan rumah kumuh perkotaan	Kawasan Perkotaan Purwakarta terletak di Kecamatan Purwakarta	• APBN, • APBD Provinsi, • APBD Kabupaten	Perumahan dan Permukiman,	Perumahan dan Permukiman	Perumahan dan Permukiman									
18	Program Pengelolaan Keanekaragaman Hayati (KEHATI)														
18.1.	Penyediaan fasilitas Ruang Terbuka Hijau dalam rangka pemenuhan kebutuhan RTH Publik di Pusat Kegiatan Lokal (PKL) Perkotaan Purwakarta	Kawasan Perkotaan Purwakarta terletak di Kecamatan Purwakarta	• APBN, • APBD Provinsi, • APBD Kabupaten, • Swasta, • Masyarakat, dan • Sumber lain yang sah sesuai Ketentuan Peraturan Perundang-Undangan	• Bidang Pekerjaan Umum, • Bidang Perumahan dan Permukiman, • Bidang Lingkungan Hidup	• Bidang Lingkungan Hidup • Bidang Perumahan dan Permukiman	• Bidang Lingkungan Hidup • Bidang Perumahan dan Permukiman • Bidang Pekerjaan Umum • Bidang Pertamanan	Masyarakat, Pengembang/ Swasta								
A.3.	**Pusat Pelayanan Kawasan**														
1	Program Penyelenggaraan Penataan Ruang														
1.1.	Pengembangan dan Penataan Pusat Pelayanan Kawasan	1. Kawasan Perkotaan Plered di Kecamatan Plered; 2. Kawasan Perkotaan Sukasari di Kecamatan Sukasari; dan 3. Kawasan Perkotaan Wanayasa di Kecamatan Wanayasa.	• APBN, • APBD Provinsi, • APBD Kabupaten, • Swasta, • Masyarakat, dan • Sumber lain yang sah sesuai Ketentuan Peraturan Perundang-Undangan	• Bidang Agraria dan Penataan Ruang • Bidang Pekerjaan Umum, • Bidang Perumahan dan Permukiman, • Bidang Lingkungan Hidup • Bidang Perdagangan • Bidang Koperasi dan UKM	• Bidang Lingkungan Hidup • Bidang Perumahan dan Permukiman • Bidang Perdagangan • Bidang Koperasi dan UKM	• Bidang Lingkungan Hidup • Bidang Perumahan dan Permukiman • Bidang Pekerjaan Umum • Bidang Pertamanan • Bidang Perdagangan • Bidang Perhubungan • Bidang Koperasi dan UKM	Masyarakat, Pengembang/ Swasta								
1.2.	Penyediaan pengembangan dan penataan Fasilitas Umum dan Fasilitas Sosial pada Pusat Pelayanan Kawasan	1. Kawasan Perkotaan Plered di Kecamatan Plered; 2. Kawasan Perkotaan Sukasari di Kecamatan Sukasari; dan 3. Kawasan Perkotaan Wanayasa di Kecamatan Wanayasa.	• APBN, • APBD Provinsi, • APBD Kabupaten, • Swasta, dan • Sumber lain yang sah sesuai Ketentuan Peraturan Perundang-Undangan	• Bidang Perkerjaan Umum • Bidang Perumahan dan Permukiman, • Bidang Pendidikan • Bidang Kesehatan • Bidang Olah Raga • Bidang Keagamaan • Bidang Kebudayaan • Bidang Pariwisata dan Ekonomi Kreatif • Bidang Lingkungan Hidup	• Bidang Perkerjaan Umum • Bidang Perumahan dan Permukiman, • Bidang Pendidikan • Bidang Kesehatan • Bidang Olah Raga • Bidang Keagamaan • Bidang Kebudayaan • Bidang Pariwisata • Bidang Lingkungan Hidup • Bidang Perhubungan • Bidang	• Bidang Perkerjaan Umum • Bidang Perumahan dan Permukiman, • Bidang Pendidikan • Bidang Kesehatan • Bidang Olah Raga • Bidang Keagamaan • Bidang Kebudayaan • Bidang Pariwisata • Bidang Lingkungan Hidup • Bidang Perhubungan	Swasta								
1.3.	Peningkatan dan Pemerataan	1. Kawasan Perkotaan	• APBN,	• Bidang Agraria	• Bidang Bina	• Bidang Pekerjaan	Masyarakat,								

No.	Program Utama	Lokasi	Sumber Pendanaan	Pelaksana				Waktu Pelaksanaan							
				Kementerian/ Lembaga yang Menyelenggarakan Urusan di Bidang	Perangkat Daerah Provinsi yang membidangi	Perangkat Daerah Kabupaten / Kota yang membidangi	Pemangku Kepentingan Lainnya	Tahap Perencanaan (TP)-I					TP-II	TP-III	TP-IV
								2025	2026	2027	2028	2029	(2030-2034)	(2035-2039)	(2040-2045)
	Infrastruktur Dasar pada Pusat Pelayanan Kawasan	Plered di Kecamatan Plered; 2. Kawasan Perkotaan Sukasari di Kecamatan Sukasari; dan 3. Kawasan Perkotaan Wanayasa di Kecamatan Wanayasa.	• APBD Provinsi, • APBD Kabupaten, • Swasta, • Masyarakat, dan • Sumber lain yang sah sesuai Ketentuan Peraturan Perundang-Undangan	dan Penataan Ruang • Bidang Pekerjaan Umum, • Bidang Perumahan dan Permukiman,	Marga • Bidang Sumber Daya Air • Bidang Perumahan dan Permukiman • Bidang Perhubungan	Umum • Bidang Perumahan dan Permukiman • Bidang Perhubungan	Pengembang/ Swasta								
1.4.	Pengelolaan Lingkungan Hidup dan Ketahanan Bencana pada Pusat Pelayanan Kawasan	1. Kawasan Perkotaan Plered di Kecamatan Plered; 2. Kawasan Perkotaan Sukasari di Kecamatan Sukasari; dan 3. Kawasan Perkotaan Wanayasa di Kecamatan Wanayasa.	• APBN, • APBD Provinsi, • APBD Kabupaten, • Swasta, • Masyarakat, dan • Sumber lain yang sah sesuai Ketentuan Peraturan Perundang-Undangan	• Bidang Penanggulangan Bencana Bidang Pekerjaan Umum, • Bidang Perumahan dan Permukiman, • Bidang Lingkungan Hidup •	• Bidang Penanggulangan Bencana Bidang Lingkungan Hidup • Bidang Perumahan dan Permukiman •	• Bidang Penanggulangan Bencana Bidang Lingkungan Hidup • Bidang Perumahan dan Permukiman • Bidang Pekerjaan Umum • Bidang Pertamanan	Masyarakat, Pengembang/ Swasta								
1.5.	Penyediaan fasilitas Ruang Terbuka Hijau dalam rangka pemenuhan kebutuhan RTH Publik pada Pusat Pelayanan Kawasan	1. Kawasan Perkotaan Plered di Kecamatan Plered; 2. Kawasan Perkotaan Sukasari di Kecamatan Sukasari; dan 3. Kawasan Perkotaan Wanayasa di Kecamatan Wanayasa.	• APBN, • APBD Provinsi, • APBD Kabupaten, • Swasta, • Masyarakat, dan • Sumber lain yang sah sesuai Ketentuan Peraturan Perundang-Undangan	• Bidang Pekerjaan Umum, • Bidang Perumahan dan Permukiman, • Bidang Lingkungan Hidup	• Bidang Lingkungan Hidup • Bidang Perumahan dan Permukiman	• Bidang Lingkungan Hidup • Bidang Perumahan dan Permukiman • Bidang Pekerjaan Umum • Bidang Pertamanan	Masyarakat, Pengembang/ Swasta								
A.4.	**Pusat Pelayanan Lingkungan**														
1	Program Penyelenggaraan Penataan Ruang														
1.1.	Pengembangan dan Penataan Pusat Pelayanan Lingkungan	1. Pusat Pelayanan Lingkungan Babakancikao di Kecamatan Babakancikao; 2. Pusat Pelayanan Lingkungan Bojong di Kecamatan Bojong; 3. Pusat Pelayanan Lingkungan Campaka di Kecamatan Campaka; 4. Pusat Pelayanan Lingkungan Cibatu di Kecamatan Cibatu; 5. Pusat Pelayanan Lingkungan Darangdan di Kecamatan Darangdan; 6. Pusat Pelayanan Lingkungan Jatiluhur di Kecamatan	• APBN, • APBD Provinsi, • APBD Kabupaten, • Swasta, • Masyarakat, dan • Sumber lain yang sah sesuai Ketentuan Peraturan Perundang-Undangan	• Bidang Agraria dan Penataan Ruang • Bidang Pekerjaan Umum, • Bidang Perumahan dan Permukiman, • Bidang Lingkungan Hidup • Bidang Perdagangan • Bidang Koperasi dan UKM	• Bidang Lingkungan Hidup • Bidang Perumahan dan Permukiman • Bidang Perdagangan • Bidang Koperasi dan UKM	• Bidang Lingkungan Hidup • Bidang Perumahan dan Permukiman • Bidang Pekerjaan Umum • Bidang Pertamanan • Bidang Perdagangan • Bidang Perhubungan • Bidang Koperasi dan UKM	Masyarakat, Pengembang/ Swasta								

No.	Program Utama	Lokasi	Sumber Pendanaan	Pelaksana				Waktu Pelaksanaan							
				Kementerian/ Lembaga yang Menyelenggarakan Urusan di Bidang	Perangkat Daerah Provinsi yang membidangi	Perangkat Daerah Kabupaten / Kota yang membidangi	Pemangku Kepentingan Lainnya	Tahap Perencanaan (TP)-I					TP-II	TP-III	TP-IV
								2025	2026	2027	2028	2029	(2030-2034)	(2035-2039)	(2040-2045)
		Jatiluhur; 7. Pusat Pelayanan Lingkungan Kiarapedes di Kecamatan Kiarapedes; 8. Pusat Pelayanan Lingkungan Maniis di Kecamatan Maniis; 9. Pusat Pelayanan Lingkungan Pasawahan di Kecamatan Pasawahan; 10. Pusat Pelayanan Lingkungan Pondoksalam di Kecamatan Pondoksalam; 11. Pusat Pelayanan Lingkungan Sukatani di Kecamatan Sukatani; dan 12. Pusat Pelayanan Lingkungan Tegalwaru di Kecataman Tegalwaru.													
1.2.	Penyediaan pengembangan dan penataan Fasilitas Umum dan Fasilitas Sosial pada Pusat Pelayanan Lingkungan	1. Pusat Pelayanan Lingkungan Babakancikao di Kecamatan Babakancikao; 2. Pusat Pelayanan Lingkungan Bojong di Kecamatan Bojong; 3. Pusat Pelayanan Lingkungan Campaka di Kecamatan Campaka; 4. Pusat Pelayanan Lingkungan Cibatu di Kecamatan Cibatu; 5. Pusat Pelayanan Lingkungan Darangdan di Kecamatan Darangdan; 6. Pusat Pelayanan Lingkungan Jatiluhur di Kecamatan Jatiluhur; 7. Pusat Pelayanan Lingkungan Kiarapedes di Kecamatan Kiarapedes; 8. Pusat Pelayanan Lingkungan Maniis di Kecamatan Maniis; 9. Pusat Pelayanan Lingkungan Pasawahan di Kecamatan Pasawahan; 10. Pusat Pelayanan Lingkungan Pondoksalam di Kecamatan	• APBN, • APBD Provinsi, • APBD Kabupaten, • Swasta, dan • Sumber lain yang sah sesuai Ketentuan Peraturan Perundang-Undangan	• Bidang Perkerjaan Umum • Bidang Perumahan dan Permukiman, • Bidang Pendidikan • Bidang Kesehatan • Bidang Olah Raga • Bidang Keagamaan • Bidang Kebudayaan • Bidang Pariwisata dan Ekonomi Kreatif • Bidang Lingkungan Hidup	• Bidang Perkerjaan Umum • Bidang Perumahan dan Permukiman, • Bidang Pendidikan • Bidang Kesehatan • Bidang Olah Raga • Bidang Keagamaan • Bidang Kebudayaan • Bidang Pariwisata • Bidang Lingkungan Hidup • Bidang Perhubungan	• Bidang Perkerjaan Umum • Bidang Perumahan dan Permukiman, • Bidang Pendidikan • Bidang Kesehatan • Bidang Olah Raga • Bidang Keagamaan • Bidang Kebudayaan • Bidang Pariwisata • Bidang Lingkungan Hidup • Bidang Perhubungan	Swasta								

No.	Program Utama	Lokasi	Sumber Pendanaan	Pelaksana				Waktu Pelaksanaan							
				Kementerian/ Lembaga yang Menyelenggarakan Urusan di Bidang	Perangkat Daerah Provinsi yang membidangi	Perangkat Daerah Kabupaten / Kota yang membidangi	Pemangku Kepentingan Lainnya	Tahap Perencanaan (TP)-I					TP-II	TP-III	TP-IV
								2025	2026	2027	2028	2029	(2030-2034)	(2035-2039)	(2040-2045)
		Pondoksalam; 11. Pusat Pelayanan Lingkungan Sukatani di Kecamatan Sukatani; dan 12. Pusat Pelayanan Lingkungan Tegalwaru di Kecataman Tegalwaru.													
1.3.	Peningkatan dan Pemerataan Infrastruktur Dasar pada Pusat Pelayanan Lingkungan	1. Pusat Pelayanan Lingkungan Babakancikao di Kecamatan Babakancikao; 2. Pusat Pelayanan Lingkungan Bojong di Kecamatan Bojong; 3. Pusat Pelayanan Lingkungan Campaka di Kecamatan Campaka; 4. Pusat Pelayanan Lingkungan Cibatu di Kecamatan Cibatu; 5. Pusat Pelayanan Lingkungan Darangdan di Kecamatan Darangdan; 6. Pusat Pelayanan Lingkungan Jatiluhur di Kecamatan Jatiluhur; 7. Pusat Pelayanan Lingkungan Kiarapedes di Kecamatan Kiarapedes; 8. Pusat Pelayanan Lingkungan Maniis di Kecamatan Maniis; 9. Pusat Pelayanan Lingkungan Pasawahan di Kecamatan Pasawahan; 10. Pusat Pelayanan Lingkungan Pondoksalam di Kecamatan Pondoksalam; 11. Pusat Pelayanan Lingkungan Sukatani di Kecamatan Sukatani; dan 12. Pusat Pelayanan Lingkungan Tegalwaru di Kecataman Tegalwaru.	• APBN, • APBD Provinsi, • APBD Kabupaten, • Swasta, • Masyarakat, dan • Sumber lain yang sah sesuai Ketentuan Peraturan Perundang-Undangan	• Bidang Agraria dan Penataan Ruang • Bidang Pekerjaan Umum, • Bidang Perumahan dan Permukiman,	• Bidang Bina Marga • Bidang Sumber Daya Air • Bidang Perumahan dan Permukiman • Bidang Perhubungan	• Bidang Pekerjaan Umum • Bidang Perumahan dan Permukiman • Bidang Perhubungan	Masyarakat, Pengembang/ Swasta								
1.6.	Pengelolaan Lingkungan Hidup dan Ketahanan Bencana pada Pusat Pelayanan Lingkungan	1. Pusat Pelayanan Lingkungan Babakancikao di Kecamatan Babakancikao; 2. Pusat Pelayanan Lingkungan Bojong di	• APBN, • APBD Provinsi, • APBD Kabupaten, • Swasta, • Masyarakat, dan	• Bidang Penanggulangan Bencana Bidang Pekerjaan Umum, • Bidang Perumahan dan Permukiman,	• Bidang Penanggulangan Bencana Bidang Lingkungan Hidup • Bidang Perumahan dan	• Bidang Penanggulangan Bencana Bidang Lingkungan Hidup • Bidang Perumahan dan	Masyarakat, Pengembang/ Swasta								

No.	Program Utama	Lokasi	Sumber Pendanaan	Pelaksana				Waktu Pelaksanaan							
				Kementerian/ Lembaga yang Menyelenggarakan Urusan di Bidang	Perangkat Daerah Provinsi yang membidangi	Perangkat Daerah Kabupaten / Kota yang membidangi	Pemangku Kepentingan Lainnya	Tahap Perencanaan (TP)-I					TP-II	TP-III	TP-IV
								2025	2026	2027	2028	2029	(2030-2034)	(2035-2039)	(2040-2045)
		Kecamatan Bojong; 3. Pusat Pelayanan Lingkungan Campaka di Kecamatan Campaka; 4. Pusat Pelayanan Lingkungan Cibatu di Kecamatan Cibatu; 5. Pusat Pelayanan Lingkungan Darangdan di Kecamatan Darangdan; 6. Pusat Pelayanan Lingkungan Jatiluhur di Kecamatan Jatiluhur; 7. Pusat Pelayanan Lingkungan Kiarapedes di Kecamatan Kiarapedes; 8. Pusat Pelayanan Lingkungan Maniis di Kecamatan Maniis; 9. Pusat Pelayanan Lingkungan Pasawahan di Kecamatan Pasawahan; 10. Pusat Pelayanan Lingkungan Pondoksalam di Kecamatan Pondoksalam; 11. Pusat Pelayanan Lingkungan Sukatani di Kecamatan Sukatani; dan 12. Pusat Pelayanan Lingkungan Tegalwaru di Kecataman Tegalwaru.	• Sumber lain yang sah sesuai Ketentuan Peraturan Perundang-Undangan	• Bidang Lingkungan Hidup •	Permukiman •	Permukiman • Bidang Pekerjaan Umum • Bidang Pertamanan										
B.	**Perwujudan Sistem Jaringan Transportasi**														
B.1.	**Perwujudan Sistem Jaringan Jalan**														
B.1.1.	Perwujudan Jalan Umum														
B.1.1.1.	Perwujudan Jalan Arteri														
B.1.1.1.1.	Perwujudan Jalan Arteri Primer														
1	Program Penyelenggaraan Jalan Nasional														
1.1.	Penyelenggaraan Jalan Nasional														
1.1.1.	Pemeliharaan rutin dan berkala Jalan Arteri Primer	1. Bts. Kab. Karawang/Pwk - Sadang (Cikampek - Sadang); 2. Bts. Kota Purwakarta - Cisomang; 3. Cisomang - Bts. Kota Padalarang; 4. Jln. Basuki Rachmat (Purwakarta); 5. Jln. Ibrahim (Purwakarta); 6. Jln. Jend. A. Yani (Purwakarta); 7. Jln. Jend. Sudirman (Purwakarta);	APBN	Bidang Pekerjaan Umum											
1.1.2.	Rehabilitasi dan pemeliharaan perlengkapan Jalan Arteri Primer		APBN	Bidang Perhubungan											

No.	Program Utama	Lokasi	Sumber Pendanaan	Pelaksana				Waktu Pelaksanaan							
				Kementerian/ Lembaga yang Menyelenggarakan Urusan di Bidang	Perangkat Daerah Provinsi yang membidangi	Perangkat Daerah Kabupaten / Kota yang membidangi	Pemangku Kepentingan Lainnya	Tahap Perencanaan (TP)-I					TP-II	TP-III	TP-IV
								2025	2026	2027	2028	2029	(2030-2034)	(2035-2039)	(2040-2045)
		8. Jln. R.E. Martadinata (Purwakarta); 9. Jln. Raya Ciganea (Purwakarta); 10. Jln. Terusan Ibrahim Singadilaga (Purwakarta); 11. Jln. Veteran/Tuparev (Purwakarta); dan 12. Sadang - Bts. Kota Purwakarta.													
B.1.1.2.	Perwujudan Jalan Kolektor														
B.1.1.2.1.	Perwujudan Jalan Kolektor Primer														
1	Program Penyelenggaraan Jalan														
1.1.	Penyelenggaraan Jalan Provinsi														
1.1.1.	Pemeliharaan rutin dan berkala Jalan Kolektor Primer-2	1. Jl. Basuki Rahmat; 2. Jl. Kapten Halim; 3. Jl. Wanayasa; 4. Purwakarta - Wanayasa; dan 5. Wanayasa - Bts Purwakarta/Subang.	APBD Provinsi		Bidang Bina Marga										
1.1.2.	Rehabilitasi dan pemeliharaan perlengkapan Jalan Kolektor Primer-2		APBD Provinsi		Bidang Perhubungan										
1.2.	Penyelenggaraan Jalan Kabupaten														
1.2.1.	Pemeliharaan rutin dan berkala Jalan Kolektor Primer-3	1. Bts. Karawang/Purwakarta (Curug) – Purwakarta; 2. Jl. Pahlawan (Purwakarta); 3. Sadang - Bts Purwakarta/Subang; dan 4. Sp. Purwakarta-Jatiluhur.	APBD Kabupaten			Bidang Pekerjaan Umum									
1.2.2.	Rehabilitasi dan pemeliharaan perlengkapan Jalan Kolektor Primer-3		APBD Kabupaten			Bidang Perhubungan									
1.3.	Penyelenggaraan Jalan Kabupaten														
1.3.1.	Pemeliharaan rutin dan berkala Jalan Kolektor Primer-4	1. Babakancikao – Cikaobandung; 2. Cianting – Plered; 3. Cibukamanah – Kadubandeng; 4. Cijati – Sukamukti; 5. Cikao Bandung – Kutamanah; 6. Cikopo – BIC; 7. Cikopo – Cilandak; 8. Cikubang – Kadubandeng; 9. Cilandak – Cibukamanah; 10. Cilegong - Cikao Bandung; 11. Darangdan – Plered; 12. Intake – Ciramahilir; 13. Kertamanah – Sukamukti; 14. Kutamanah – Kertamanah; 15. Plered – Warungjeruk; 16. Sadang - BIC/ Cinangka; dan 17. Sawit – Wanayasa.	APBD Kabupaten			Bidang Pekerjaan Umum									
1.3.2.	Rehabilitasi dan pemeliharaan perlengkapan Jalan Kolektor Primer-4		APBD Kabupaten			Bidang Perhubungan									
1.3.3.	Peningkatan/Pelebaran Jalan Menuju Standar Jalan Kolektor Primer-4 untuk	1. Cicadas - Babakan Cikao 2. Cigelam - Cicadas	APBD Kabupaten			Bidang Pekerjaan Umum									

No.	Program Utama	Lokasi	Sumber Pendanaan	Pelaksana				Waktu Pelaksanaan							
				Kementerian/ Lembaga yang Menyelenggarakan Urusan di Bidang	Perangkat Daerah Provinsi yang membidangi	Perangkat Daerah Kabupaten / Kota yang membidangi	Pemangku Kepentingan Lainnya	Tahap Perencanaan (TP)-I					TP-II	TP-III	TP-IV
								2025	2026	2027	2028	2029	(2030-2034)	(2035-2039)	(2040-2045)
	mendukung pengembangan industri														
1.3.4.	Peningkatan/pelebaran jalan menuju standar Jalan Kolektor Primer-4	1. Cikopo – BIC; 2. Cilegong - Cikao Bandung; 3. Darangdan - Plered	APBD Kabupaten			Bidang Pekerjaan Umum									
1.3.5.	Pembangunan jalan dan jembatan Jalan Kolektor Primer-4 sebagai Akses Wilayah	Jalan Lintas Timur	• APBN, • APBD Provinsi, • APBD Kabupaten	Bidang Pekerjaan Umum	Bidang Bina Marga	• Bidang Pekerjaan Umum • Bidang Pertanahan									
B.1.1.3.	Perwujudan Jalan Lokal														
B.1.1.3.1.	Perwujudan Jalan Lokal Primer														
1	Program Penyelenggaraan Jalan														
1.1.	Penyelenggaraan Jalan Kabupaten														
1.1.1.	Pemeliharaan rutin dan berkala Jalan Lokal Primer	1. Ali Hamdan - Kopi 2. Anjun - Liunggunung	APBD Kabupaten			Bidang Pekerjaan Umum									
1.1.2.	Rehabilitasi dan pemeliharaan perlengkapan Jalan Lokal Primer	3. Babakan - Cibeber 4. Babakan - Kiarapedes 5. Babakancikao - Kadumekar 6. Benteng - Cirangkong 7. Bojong Barat - Cibingbin 8. Bojong Barat - Nangewer 9. Bojong Loa - Rawa Sari 10. Bojong Timur - Depok 11. Bojong Timur - Pasanggrahan 12. Buana Indah - Cigelam 13. Bunder - Ciganea 14. Bunder - Tegalnangklak 15. Campakasari - Munjul 16. Ciakar - Cisarua 17. Ciasem - Cicadas 18. Cibatu - Cipancur 19. Cibatu - Pasirmalang 20. Cibening -Dangdeur 21. Cibodas - Karangmukti 22. Cibogo Girang - Cibolang 23. Cibogo Hilir - Cilangkap 24. Cibungur - Dangdeur 25. Cibuntu - Sumurugul 26. Cidahu - Ciherang 27. Ciherang - Parakanlima 28. Cihideung - Mulyamekar 29. Cihuni - Margasari 30. Cijantung - Parakanlima 31. Cijaya - Cikumpay 32. Cijaya - Kampung Duren 33. Cijolang - Linggamukti 34. Cijunti - Bts Kab Subang	APBD Kabupaten			Bidang Perhubungan									

No.	Program Utama	Lokasi	Sumber Pendanaan	Pelaksana				Waktu Pelaksanaan							
				Kementerian/ Lembaga yang Menyelenggarakan Urusan di Bidang	Perangkat Daerah Provinsi yang membidangi	Perangkat Daerah Kabupaten / Kota yang membidangi	Pemangku Kepentingan Lainnya	Tahap Perencanaan (TP)-I					TP-II	TP-III	TP-IV
								2025	2026	2027	2028	2029	(2030-2034)	(2035-2039)	(2040-2045)
		35. Cijunti - Campaka 36. Cikaliung - Munjul 37. Cikeris - Pasanggrahan 38. Cikeris - Pondok Bungur 39. Cikeris - Sakambang 40. Cikondang - Cileutik 41. Cikopo - Karangmekar 42. Cikopo - Mulyamekar 43. Cikopo - Sukaati 44. Cilalawi - Cipicung 45. Cilalawi - Liunggunung 46. Cilalawi - Panyindangan 47. Cilangkap - Rawasari 48. Cilangkap - Warung Jeruk 49. Cileunca - Kertasari 50. Cilingga - Kertasari 51. Cimahi - Cikumpay 52. Cinangka - Polseksus 53. Cinangka - Situ Kamojing 54. Cipancur - Cibukamanah 55. Cipancur - Wanawali 56. Ciparungsari - Tanjung Garut 57. Cipeundeuy - Situ 58. Cipinang - Cikadu 59. Ciramagirang - Ciramahilir 60. Cisair - Sumurugul 61. Cisarua - Kiaralawang 62. Cisarua - Pasanggrahan 63. Ciserang - Babakan Sawah 64. Ciserang - Gandamekar 65. Ciserang - Legokwaru 66. Citalang - Cilangkap 67. Citalang - Karoya 68. Citalang - Munjul 69. Citamiang - Gunung Karung 70. Citamiang - Sirnagalih 71. Citeko - Cibinong 72. Citeko - Liunggunung 73. Citeko Kaler - Liunggunung 74. Ciwareng - Cigelam 75. Dangdeur - Bungursari 76. Dangdeur - Cigelam 77. Darangdan - Cijambe 78. Desa Simpang - Pasanggrahan 79. Gandasoli - Cipancur 80. Garokgek - Ciracas 81. Gembong - Lebak															

No.	Program Utama	Lokasi	Sumber Pendanaan	Pelaksana				Waktu Pelaksanaan							
				Kementerian/ Lembaga yang Menyelenggarakan Urusan di Bidang	Perangkat Daerah Provinsi yang membidangi	Perangkat Daerah Kabupaten / Kota yang membidangi	Pemangku Kepentingan Lainnya	Tahap Perencanaan (TP)-I					TP-II	TP-III	TP-IV
								2025	2026	2027	2028	2029	(2030-2034)	(2035-2039)	(2040-2045)
		Anyar 82. Gunung Anaga - Bobojong 83. Gunung Hejo - Sempur 84. Hegarmanah - Sukamulya 85. Jatimulya - Pasar Minggu 86. Jl. Alamanda 87. Jl. Alun - Alun Maniis 88. Jl. Alun Alun Wanayasa 89. Jl. Alun-alun Sukasari 90. Jl. Kemuning 91. Jl. Kol Kornel Singawinata 92. Jl. Kopi 93. Jl. Kusumahatmadja 94. Jl. Leuwipanjang - Sukarata 95. Jl. Martalogawa 96. Jl. Minang Modern - Cikopo 97. Jl. Purnawarman 98. Jl. Sakola Plered 99. Jl. Siliwangi 100. Jl. SMP 2 101. Jl. Stasiun - Bungursari 102. Jl. Sumba 103. Jl. Syah Bandar 104. Jl. Syeikh Baing Yusuf 105. Jl. TPA Cikolotok 106. Jl. Warga Baru 107. Kadubandeng - Gardu 108. Kembang Kuning - Cibinong 109. Kembang Kuning - Ubrug 110. Kertajaya - Ciirateun 111. Kertajaya/Ciirateun - Bongas 112. Kiarapedes - Ciracas 113. KNPI - SMP 5 114. Krajan - Situ Cigangsa 115. Kutamanah - Batas Kab. Karawang 116. Legokhuni - Pareang 117. Legokwaru - Cipancur 118. Linggasari - Cilingga 119. Linggasari - Pasanggrahan 120. Maracang - Kadumekar 121. Maracang - Rawabolang 122. Margasari - Gurudug 123. Margasari - Madrasah 124. Mekarjaya/ Ciseureuh -															

No.	Program Utama	Lokasi	Sumber Pendanaan	Pelaksana				Waktu Pelaksanaan							
				Kementerian/ Lembaga yang Menyelenggarakan Urusan di Bidang	Perangkat Daerah Provinsi yang membidangi	Perangkat Daerah Kabupaten / Kota yang membidangi	Pemangku Kepentingan Lainnya	Tahap Perencanaan (TP)-I					TP-II	TP-III	TP-IV
								2025	2026	2027	2028	2029	(2030-2034)	(2035-2039)	(2040-2045)
		Kadubandeng 125. Munjuljaya - Batudatar 126. Nagrak - Palinggihan 127. Nagrog - Cisair/Sakambang 128. Nangerang - Sindangpanon 129. Nangewer - Cisomang 130. Nanggeleng - Gandasoli 131. Neglasari - Cilingga 132. Neglasari - Sukamanah 133. Paldalapan - Situ Cikumpay 134. Pameungpeuk - Gandasoli 135. Pangkalan - Kp. Cipancur 136. Panyindangan - Citerbang 137. Panyindangan - Juntikerak 138. Parakansalam - Tanjungsari 139. Parungbanteng - Cibodas 140. Pasanggrahan - Cilanggohar 141. Pasanggrahan - Panyindangan 142. Pasar Jumaah - Cimaung 143. Pasar Minggu - Situ Cigangsa 144. Pasawahan - Pasawahan Kidul 145. Pasawahan - Tegalmunjul 146. Pasir Angin - Pojok 147. Pasir Kihiang - Cihuni 148. Pasir Nangka - Rawa Bolang 149. Pelita - Rawa Bebek/Cilegong 150. Pesantren Cikeris - Pasanggrahan 151. Purwamekar - Pasir Nangka 152. Rancadarah - Gurudug 153. Salam Jaya - Situ 154. Salammulya - Galudra 155. Sawah Kulon - Cidahu 156. Sawahkulon - Situ 157. Sawit - Sadarkarya 158. Sawit Kaler - Cillingga 159. Sempur - Babakan Simpang 160. Simpang -															

No.	Program Utama	Lokasi	Sumber Pendanaan	Pelaksana				Waktu Pelaksanaan							
				Kementerian/ Lembaga yang Menyelenggarakan Urusan di Bidang	Perangkat Daerah Provinsi yang membidangi	Perangkat Daerah Kabupaten / Kota yang membidangi	Pemangku Kepentingan Lainnya	Tahap Perencanaan (TP)-I					TP-II	TP-III	TP-IV
								2025	2026	2027	2028	2029	(2030-2034)	(2035-2039)	(2040-2045)
		Pasanggrahan 161. Simpang - Warungkadu 162. Sindangsari - Liunggunung 163. Sirnagalih - Cikurba 164. Situ - Pondok Bungur 165. Sodong - Kuta Batu 166. Sukadami - Ciawi 167. Sukadami - Cikadu 168. Sukadami - Taringgul Landeuh 169. Sukahaji - Warungjeruk 170. Sukajadi - Cisaray 171. Sukajadi - Parakanlima 172. Sukajaya - Cijantung 173. Sukamaju - Cipicung 174. Sukamaju - Malangnengah 175. Sukamanah - Cimanggu 176. Sukatani - Cikadu 177. Sumbersari - Wanasari 178. Taringgul - Pasar Taringgul 179. Tegaldatar - Datar Randu 180. Tegalwaru - Rawatutut 181. Veteran - Sukamulya 182. Wanasari - Cibeber 183. Wanasari - Kp. Pameungpeuk 184. Warungjeruk - Galumpit 185. Warungjeruk - Parungkalong 186. Warungkadu - Cibukamanah 187. Warungkandang - Gandasoli															
1.1.3.	Pengembangan eksisting Jalan Lokal Primer	Jalan Lingkar Luar Purwakarta	APBD Kabupaten			Bidang Pekerjaan Umum									
1.1.4.	Pembangunan jalan dan jembatan Jalan Lokal Primer	Jalan Lingkar Luar Purwakarta	APBD Kabupaten			Bidang Pekerjaan Umum									
1.1.5.	Kajian Penambahan Ruas Jalan Lokal Primer	Cipeundeuy- Pondok Bungur (Cikajar)	APBD Kabupaten			Bidang Pekerjaan Umum									
1.1.6.	Kajian Pembangunan jalan dan jembatan Jalan Lokal Primer Dampak Longsoran	Pasanggrahan - Tajursindang- Sindanglaya	APBD Kabupaten			Bidang Pekerjaan Umum									
1.1.7.	Kajian Pembangunan jalan dan jembatan Jalan Lokal Primer untuk pengembangan daerah pertanian	Sukatani - Malangnengah	APBD Kabupaten			Bidang Pekerjaan Umum									
1.1.8.	Kajian Pembangunan jalan dan jembatan Jalan Lokal Primer Akses Permukiman	1. Ciherang- Pasawahan 2. Kolonel Rahmat - Clhldeung	APBD Kabupaten			Bidang Pekerjaan Umum									
1.1.9.	Kajian Pembangunan jalan dan jembatan Jalan Lokal	1. Warung Jeruk – Parangkalong	• APBD Kabupaten			• Bidang Pekerjaan Umum									

No.	Program Utama	Lokasi	Sumber Pendanaan	Pelaksana				Waktu Pelaksanaan							
				Kementerian/ Lembaga yang Menyelenggarakan Urusan di Bidang	Perangkat Daerah Provinsi yang membidangi	Perangkat Daerah Kabupaten / Kota yang membidangi	Pemangku Kepentingan Lainnya	Tahap Perencanaan (TP)-I					TP-II	TP-III	TP-IV
								2025	2026	2027	2028	2029	(2030-2034)	(2035-2039)	(2040-2045)
	Primer sebagai Konektivitas Jalan	2. Kemuning- Sahate 3. Kutamanah - Kertamanah (Kp. Ciputat Relokasl Longsor)													
1.1.10.	Kajian Pembangunan jalan dan jembatan Jalan Lokal Primer untuk menghindari *WarZone*	Kertamanah - Kutamanah (Lintas Paranggombong)	APBD Kabupaten			Bidang Pekerjaan Umum									
1.1.11.	Kajian Perubahan Trase Jalan Lokal Primer	Cikopo - Cilandak	APBD Kabupaten			Bidang Pekerjaan Umum									
B.1.1.4.	Perwujudan Jalan Lingkungan														
B.1.1.4.1.	Perwujudan Jalan Lingkungan Primer														
1	Program Penyelenggaraan Jalan														
1.1.	Penyelenggaraan Jalan Kabupaten														
1.1.1.	Pemeliharaan rutin dan berkala Jalan Lingkungan Primer	1. Babakancikao - Cigelam 2. Cantilan - Ciberih	APBD Kabupaten			Bidang Pekerjaan Umum									
1.1.2.	Rehabilitasi dan pemeliharaan perlengkapan Jalan Lingkungan Primer	3. Cianting - SMP 2 4. Cibodas - Bungursari 5. Cibungur - Karangmukti 6. Cigedogan - Cikao 7. Cijunti - SMP 4 8. Cikopak - Cigelam 9. Cilalawak - Cikao Bandung 10. Cilalawi - Randiah 11. Cilangkap - Kp. Sawah 12. Cilingga - Kampung Baru 13. Cinangka - Batas Karawang 14. Ciomas - Warungkadu 15. Cisantri - Cikumpay/ Perkebunan 16. Conggeang - Narogtog 17. Darangdan - Sirnamanah 18. Depok - Cisomang 19. Gang Normal 20. Gang Taubat 21. Gunungputri - Perkebunan 22. Hegarmanah - Babakan Cikao 23. Jatijajar - Cibodas 24. Jl. Abdul Kadir 25. Jl. Adinegara 26. Jl. Ampera 27. Jl. Anggrek 28. Jl. Aster 29. Jl. Ateng Sarton 30. Jl. Babakan Peuteuy 31. Jl. Baing Marjuki 32. Jl. Banjarsari 33. Jl. Banteng 34. Jl. Beringin 35. Jl. Bungur I 36. Jl. Bungur II 37. Jl. Campaka 38. Jl. Cendrawasih 39. Jl. Ceulibadak	APBD Kabupaten			Bidang Perhubungan									

No.	Program Utama	Lokasi	Sumber Pendanaan	Pelaksana				Waktu Pelaksanaan							
				Kementerian/ Lembaga yang Menyelenggarakan Urusan di Bidang	Perangkat Daerah Provinsi yang membidangi	Perangkat Daerah Kabupaten / Kota yang membidangi	Pemangku Kepentingan Lainnya	Tahap Perencanaan (TP)-I					TP-II	TP-III	TP-IV
								2025	2026	2027	2028	2029	(2030-2034)	(2035-2039)	(2040-2045)
		40. Jl. Ciwangi 41. Jl. Dahlia 42. Jl. Desa Cisair 43. Jl. Desa Pangkalan 44. Jl. Desa Parakanlima 45. Jl. Dewi Sartika 46. Jl. Gandanegara 47. Jl. Garuda 48. Jl. Gelatik - Merak 49. Jl. Hegarmanah 50. Jl. Kamboja 51. Jl. Kapri,Kolbis Dan Saledri 52. Jl. Karanglayung 53. Jl. Kenanga 54. Jl. Keramik - Cihideung 55. Jl. Krajan Tegalmunjul 56. Jl. Langensari 57. Jl. Leuwipanjang - Purwamekar 58. Jl. Manggis 59. Jl. Masjid Al Maghfiroh 60. Jl. Mawar I 61. Jl. Mawar II 62. Jl. Melati 63. Jl. Melati II 64. Jl. Melur 65. Jl. Nangka 66. Jl. Nusa Indah 67. Jl. Nusa Indah 2 68. Jl. Pahlawan 69. Jl. Pajagalan 70. Jl. Pasir Nangka 71. Jl. Pesantren Cireok 72. Jl. Pesantren Nurul Hidayah 73. Jl. Plamboyan 74. Jl. Plamboyan Dalam 75. Jl. Purnawarman Utara 76. Jl. Purwalaksana - Purwasari 77. Jl. Rajawali 78. Jl. Rusa I 79. Jl. Rusa II 80. Jl. Samolo 81. Jl. SD Taman Pahlawan 82. Jl. Seroja 83. Jl. SMAN 1 Jatiluhur 84. Jl. SMKN 1 Cipinang 85. Jl. SMP AL-Ghozali 86. Jl. Soka 87. Jl. Surawinata 88. Jl. Utama Perumahan Asabri 89. Jl. Utama Perumahan Bumi Jaya Indah 90. Jl. Utama Perumahan Ciganea Indah 91. Jl. Utama Perumahan Cimaung 92. Jl. Utama Perumahan Citalang Indah															

No.	Program Utama	Lokasi	Sumber Pendanaan	Pelaksana				Waktu Pelaksanaan							
				Kementerian/ Lembaga yang Menyelenggarakan Urusan di Bidang	Perangkat Daerah Provinsi yang membidangi	Perangkat Daerah Kabupaten / Kota yang membidangi	Pemangku Kepentingan Lainnya	Tahap Perencanaan (TP)-I					TP-II	TP-III	TP-IV
								2025	2026	2027	2028	2029	(2030-2034)	(2035-2039)	(2040-2045)
		93. Jl. Utama Perumahan Ciwangi 94. Jl. Utama Perumahan Dian Anyar 95. Jl. Utama Perumahan Gandasari 96. Jl. Utama Perumahan Griya Abdinegara 97. Jl. Utama Perumahan Griya Asri 98. Jl. Utama Perumahan Griya Mukti 99. Jl. Utama Perumahan KPKN 100. Jl. Utama Perumahan Munjul Jaya Baru 101. Jl. Utama Perumahan Munjul Jaya Lama 102. Jl. Utama Perumahan Panorama 103. Jl. Utama Perumahan Pondok Jaya Indah 104. Jl. Utama Perumahan Purnayudha 105. Jl. Utama Perumahan Puskopad 106. Jl. Walangi 107. Jl. Wijaya Kusumah 108. Jl. Wortel 109. Karangsari - Mekarsari 110. Kembang Kuning - Sayangheulang 111. Kiarapedes - Cilutung 112. Lebak Wangi - Cilimus 113. Linggamukti - Cotak 114. Malangnengah - Gunung Sembung 115. Pangkalan - Nangewer 116. Panunggal - Cilimus 117. Parakan Garokgek - Margaluyu 118. Parakanlima - Bunisari 119. Parcom - Simpang 120. Pasanggrahan - Cihanjawar 121. Pasanggrahan - Tajur 122. Pasawahan - Salapiyah 123. Pondok Bungur - Cikajar 124. Pusakamulya - Parakanceuri 125. Pusakamulya - Pasirmuncang 126. Salem - Pondokbungur 127. Sasak Beusi - Mekargalih 128. Sayangheulang - Cikuya														

No.	Program Utama	Lokasi	Sumber Pendanaan	Pelaksana				Waktu Pelaksanaan							
				Kementerian/ Lembaga yang Menyelenggarakan Urusan di Bidang	Perangkat Daerah Provinsi yang membidangi	Perangkat Daerah Kabupaten / Kota yang membidangi	Pemangku Kepentingan Lainnya	Tahap Perencanaan (TP)-I					TP-II	TP-III	TP-IV
								2025	2026	2027	2028	2029	(2030-2034)	(2035-2039)	(2040-2045)
		129. Sindangpanon - Ciawi 130. SMP 4 - Babakan Cirebon 131. Sukadami - SMP 3 Wanayasa 132. Sukamanah - Cigaleuh 133. Sukamanah - Cigoel 134. Sukamulya - Gang Batu 135. Sukasari - Danau 136. Sukatani - Chek Dam 137. Sukatani - Cibodas 138. Sukatani - Ciudug-Udug 139. Sukatani - Jatijajar 140. Sulukuning - Cisalada/ Parakanlima 141. Wanayasa - Cileungsing													
1.1.3.	Kajian Peningkatan/Pelebaran Jalan Menuju Standar Jalan Lingkungan Primer	Kabupaten Purwakarta	APBD Kabupaten			Bidang Pekerjaan Umum									
1.1.4.	Kajian Pembangunan jalan dan jembatan Jalan Lingkungan Primer	Kabupaten Purwakarta	• APBN, • APBD Provinsi, • APBD Kabupaten	Bidang Pekerjaan Umum	Bina Marga	• Bidang Pekerjaan Umum • Bidang Pertanahan									
B.1.1.4.2.	Perwujudan Jalan Lingkungan Sekunder														
1	Program Penyelenggaraan Jalan														
1.1.	Penyelenggaraan Jalan Kabupaten														
1.1.1.	Pemeliharaan rutin dan berkala Jalan Lingkungan Sekunder	1. Ciririp - Danau 2. Citeko - Citamiang 3. Kertamanah - Danau 4. Kutamanah - Danau 5. Parcom - Baranangsiang 6. Sukasari - Parungbanteng 7. Jalan Lingkungan Sekunder yang melintasi Kecamatan Babakancikao; 8. Jalan Lingkungan Sekunder yang melintasi Kecamatan Bojong; 9. Jalan Lingkungan Sekunder yang melintasi Kecamatan Bungursari; 10. Jalan Lingkungan Sekunder yang melintasi Kecamatan Cempaka; 11. Jalan Lingkungan Sekunder yang melintasi Kecamatan Cibatu; 12. Jalan Lingkungan Sekunder yang melintasi Kecamatan Darangdan;	APBD Kabupaten			Bidang Pekerjaan Umum									
1.1.2.	Rehabilitasi dan pemeliharaan perlengkapan Jalan Lingkungan Sekunder		APBD Kabupaten			Bidang Perhubungan									

No.	Program Utama	Lokasi	Sumber Pendanaan	Pelaksana				Waktu Pelaksanaan							
				Kementerian/ Lembaga yang Menyelenggarakan Urusan di Bidang	Perangkat Daerah Provinsi yang membidangi	Perangkat Daerah Kabupaten / Kota yang membidangi	Pemangku Kepentingan Lainnya	Tahap Perencanaan (TP)-I					TP-II	TP-III	TP-IV
								2025	2026	2027	2028	2029	(2030-2034)	(2035-2039)	(2040-2045)
		13. Jalan Lingkungan Sekunder yang melintasi Kecamatan Jatiluhur; 14. Jalan Lingkungan Sekunder yang melintasi Kecamatan Kiarapedes; 15. Jalan Lingkungan Sekunder yang melintasi Kecamatan Maniis; 16. Jalan Lingkungan Sekunder yang melintasi Kecamatan Pasawahan; 17. Jalan Lingkungan Sekunder yang melintasi Kecamatan Plered; 18. Jalan Lingkungan Sekunder yang melintasi Kecamatan Pondoksalam; 19. Jalan Lingkungan Sekunder yang melintasi Kecamatan Purwakarta; 20. Jalan Lingkungan Sekunder yang melintasi Kecamatan Sukasari; 21. Jalan Lingkungan Sekunder yang melintasi Kecamatan Sukatani; 22. Jalan Lingkungan Sekunder yang melintasi Kecamatan Tegalwaru; dan 23. Jalan Lingkungan Sekunder yang melintasi Kecamatan Wanayasa.														
1.1.3.	Kajian Peningkatan/Pelebaran Jalan Menuju Standar Jalan Lingkungan Sekunder	Kabupaten Purwakarta	APBD Kabupaten			Bidang Pekerjaan Umum									
1.1.4.	Kajian Pembangunan jalan dan jembatan Jalan Lingkungan Sekunder	Kabupaten Purwakarta	• APBN, • APBD Provinsi, • APBD Kabupaten	Bidang Pekerjaan Umum	Bina Marga	• Bidang Pekerjaan Umum • Bidang Pertanahan									
B.1.2.	Perwujudan Jalan Tol														
1	Program Penyelenggaraan Jalan														
1.1.	Penyelenggaraan Jalan Nasional														
1.1.1.	Pemeliharaan rutin dan berkala Jalan Tol	1. Cikampek - Padalarang; 2. Cikampek-Palimanan; 3. Cikopo - Palimanan (Cikampek - Palimanan); dan 4. Jakarta – Cikampek.	APBN	Bidang Pekerjaan Umum			Badan Usaha Jalan Tol								
1.1.2.	Pembangunan Jalan Tol	1. Jakarta - Cikampek II Selatan	• APBN, • APBD	Bidang Pekerjaan Umum		• Bidang Pekerjaan Umum	Badan Usaha Jalan Tol								

No.	Program Utama	Lokasi	Sumber Pendanaan	Pelaksana				Waktu Pelaksanaan							
				Kementerian/ Lembaga yang Menyelenggarakan Urusan di Bidang	Perangkat Daerah Provinsi yang membidangi	Perangkat Daerah Kabupaten / Kota yang membidangi	Pemangku Kepentingan Lainnya	Tahap Perencanaan (TP)-I					TP-II	TP-III	TP-IV
								2025	2026	2027	2028	2029	(2030-2034)	(2035-2039)	(2040-2045)
		2. Akses Patimban Extend (Sadang - Subang)	Kabupaten • Swasta, dan • Sumber lain yang sah sesuai Ketentuan Peraturan Perundang-Undangan			• Bidang Pertanahan	Swasta								
1.1.3.	Pembangunan simpang susun/ pembukaan gerbang Jalan Tol	1. Simpang Susun Cicadas 2. Simpang Susun Tol Cipali KM-77	• APBN, • APBD Kabupaten • Swasta, dan • Sumber lain yang sah sesuai Ketentuan Peraturan Perundang-Undangan	Bidang Pekerjaan Umum		• Bidang Pekerjaan Umum • Bidang Pertanahan	Badan Usaha Jalan Tol Swasta								
1.1.4.	Program penyelenggaraan Jalan Tol dengan prinsip ramah lingkungan dan tahan bencana	1. Akses Patimban Extend (Sadang - Subang); 2. Cikampek - Padalarang; 3. Cikampek-Palimanan; 4. Cikopo - Palimanan (Cikampek - Palimanan); 5. Jakarta – Cikampek; 6. Jakarta - Cikampek II Selatan; 7. Simpang Susun Tol Cipali KM-77; dan 8. Simpang Susun Cicadas.	• APBN, • APBD Kabupaten • Swasta, dan • Sumber lain yang sah sesuai Ketentuan Peraturan Perundang-Undangan	Bidang Pekerjaan Umum		Bidang Pekerjaan Umum	Badan Usaha Jalan Tol Swasta								
B.1.3.	Perwujudan Terminal Penumpang														
B.1.3.1.	Perwujudan Terminal Penumpang Tipe C														
1	Program Penyelenggaraan Lalu Lintas Dan Angkutan Jalan (LLAJ)														
1.1.	Pengembangan dan Peningkatan Kualitas Terminal Penumpang Tipe C	1. Terminal Ciganea di Kecamatan Jatiluhur 2. Terminal Wanayasa berada di Kecamatan Wanayasa 3. Terminal Simpang berada di Kecamatan Purwakarta	APBD Kabupaten			Bidang Perhubungan									
1.2.	Pembangunan Terminal Penumpang Tipe C	1. Terminal Maracang berada di Kecamatan Babakancikao 2. Terminal Plered berada di Kecamatan Plered 3. Terminal Sawit berada di Kecamatan Darangdan	APBD Kabupaten			Bidang Perhubungan									
B.1.4.	Perwujudan Jembatan Timbang														
1	Program Penyelenggaraan Lalu Lintas Dan Angkutan Jalan (LLAJ)														
1.3.	Pengembangan dan Peningkatan Kualitas Jembatan Timbang Cibaragalan	Kecamatan Bungursari	• APBN, • APBD Provinsi • APBD Kabupaten	Bidang Perhubungan	Bidang Perhubungan	Bidang Perhubungan									
B.1.5.	Perwujudan Jembatan														
1	Program Penyelenggaraan Jalan														

No.	Program Utama	Lokasi	Sumber Pendanaan	Pelaksana				Waktu Pelaksanaan							
				Kementerian/ Lembaga yang Menyelenggarakan Urusan di Bidang	Perangkat Daerah Provinsi yang membidangi	Perangkat Daerah Kabupaten / Kota yang membidangi	Pemangku Kepentingan Lainnya	Tahap Perencanaan (TP)-I					TP-II	TP-III	TP-IV
								2025	2026	2027	2028	2029	(2030-2034)	(2035-2039)	(2040-2045)
1.1.	Pemeliharaan rutin dan berkala Jembatan	Tersebar di seluruh Kecamatan	• APBN, • APBD Provinsi, • APBD Kabupaten	Bidang Pekerjaan Umum	Bina Marga	Bidang Pekerjaan Umum									
1.2.	Kajian pembangunan Jembatan	Kabupaten Purwakarta	• APBN, • APBD Provinsi, • APBD Kabupaten	Bidang Pekerjaan Umum	Bina Marga	Bidang Pekerjaan Umum									
B.2.	**Perwujudan Sistem Jaringan Kereta Api**														
B.2.1.	Perwujudan Jaringan Jalur Kereta Api Umum														
B.2.1.1.	Perwujudan Jalan Jaringan Jalur Kereta Api Antarkota														
1	Program Pengelolaan Perkeretaapian														
1.1.	Pengembangan kapasitas Jaringan Jalur Kereta Api Antarkota	1. *High Speed Railway* Jakarta – Bandung; 2. Cikampek - Padalarang;	• APBN, • APBD Provinsi, • APBD Kabupaten • Sumber lain yang sah sesuai Ketentuan Peraturan Perundang-Undangan	Bidang Perhubungan	Bidang Perhubungan	Bidang Perhubungan	Badan Usaha Perkeretaapian								
1.2.	Pembangunan Jaringan Jalur Kereta Api Antarkota	*Shortcut* Cibungur-Tanjungrasa	• APBN, • APBD Provinsi, • APBD Kabupaten • Sumber lain yang sah sesuai Ketentuan Peraturan Perundang-Undangan	Bidang Perhubungan	Bidang Perhubungan	Bidang Perhubungan	Badan Usaha Perkeretaapian								
B.2.1.2.	Perwujudan Stasiun Penumpang														
1	Program Pengelolaan Perkeretaapian														
1.1.	Penataan dan pengembangan Stasiun Penumpang	1. Stasiun Cibungur di Kecamatan Bungursari; 2. Stasiun Ciganea di Kecamatan Jatiluhur; 3. Stasiun Cisomang di Kecamatan Darangdan; 4. Stasiun Plered di Kecamatan Plered; 5. Stasiun Purwakarta di Kecamatan Purwakarta; 6. Stasiun Sadang di Kecamatan Babakancikao; dan 7. Stasiun Sukatani di Kecamatan Sukatani.	• APBN, • APBD Provinsi, • APBD Kabupaten • Sumber lain yang sah sesuai Ketentuan Peraturan Perundang-Undangan	Bidang Perhubungan	Bidang Perhubungan	Bidang Perhubungan	Badan Usaha Perkeretaapian								
B.3.	**Perwujudan Sistem Jaringan Sungai, Danau, dan Penyeberangan**														
B.3.1.	Perwujudan Alur-pelayaran sungai dan alur-pelayaran danau														
B.3.1.1.	Perwujudan Alur - Pelayaran Kelas III														
1	Program Pengelolaan Pelayaran														
1.1.	Penyediaan Sarana dan Prasarana serta Pengelolaan Pelayaran														
1.1.1.	Penetapan alur pelayaran sungai, danau dan penyeberangan Alur - Pelayaran Kelas III	1. alur-pelayaran Waduk Cirata di Kecamatan Maniis; dan 2. alur-pelayaran Waduk Jatilhur di:	• APBN, • APBD Provinsi, • APBD Kabupaten	Bidang Perhubungan	Bidang Perhubungan	Bidang Perhubungan									

No.	Program Utama	Lokasi	Sumber Pendanaan	Pelaksana				Waktu Pelaksanaan							
				Kementerian/ Lembaga yang Menyelenggarakan Urusan di Bidang	Perangkat Daerah Provinsi yang membidangi	Perangkat Daerah Kabupaten / Kota yang membidangi	Pemangku Kepentingan Lainnya	Tahap Perencanaan (TP)-I					TP-II	TP-III	TP-IV
								2025	2026	2027	2028	2029	(2030-2034)	(2035-2039)	(2040-2045)
		a. Kecamatan Jatiluhur b. Kecamatan Maniis c. Kecamatan Sukasari d. Kecamatan Sukatani e. Kecamatan Tegalwaru													
1.1.2.	Penyediaan perlengkapan sarana dan prasarana Alur - Pelayaran Kelas III	1. alur-pelayaran Waduk Cirata di Kecamatan Maniis; dan 2. alur-pelayaran Waduk Jatilhur di: a. Kecamatan Jatiluhur b. Kecamatan Maniis c. Kecamatan Sukasari d. Kecamatan Sukatani e. Kecamatan Tegalwaru	• APBN, • APBD Provinsi, • APBD Kabupaten	Bidang Perhubungan	Bidang Perhubungan	Bidang Perhubungan									
1.1.3.	Pengamanan Alur Pelayaran Kelas III	1. alur-pelayaran Waduk Cirata di Kecamatan Maniis; dan 2. alur-pelayaran Waduk Jatilhur di: a. Kecamatan Jatiluhur b. Kecamatan Maniis c. Kecamatan Sukasari d. Kecamatan Sukatani e. Kecamatan Tegalwaru	• APBN, • APBD Provinsi, • APBD Kabupaten	Bidang Perhubungan	Bidang Perhubungan	Bidang Perhubungan									
B.3.2.	Perwujudan Pelabuhan Sungai														
1	Program Pengelolaan Pelayaran														
1.1.	Penyediaan Sarana dan Prasarana serta Pengelolaan Pelabuhan Sungai														
1.1.1.	Peningkatan dan rehabilitasi dermaga Pelabuhan Sungai dan Danau Pengumpan	1. Dermaga Biru di Kecamatan Jatiluhur; 2. Dermaga Jatiluhur di Kecamatan Jatiluhur; 3. Dermaga Serpis di Kecamatan Jatiluhur; 4. Dermaga Tanggul Usma di Kecamatan Jatiluhur; 5. Dermaga Rawa Taal di Kecamatan Maniis; 6. Dermaga Tegal Datar di Kecamatan Maniis; 7. Dermaga Ciririp di Kecamatan Sukasari; dan 8. Dermaga Galumpit di Kecamatan Tegalwaru;	• APBN, • APBD Provinsi, • APBD Kabupaten	Bidang Perhubungan	Bidang Perhubungan	Bidang Perhubungan									
C.	**Perwujudan Sistem Jaringan Energi**														
C.1.	**Perwujudan Jaringan Infrastruktur Minyak dan Gas Bumi**														
C.1.1.	Perwujudan Infrastruktur Minyak dan Gas Bumi														
1	Program Minyak dan Gas Bumi														

No.	Program Utama	Lokasi	Sumber Pendanaan	Pelaksana				Waktu Pelaksanaan							
				Kementerian/ Lembaga yang Menyelenggarakan Urusan di Bidang	Perangkat Daerah Provinsi yang membidangi	Perangkat Daerah Kabupaten / Kota yang membidangi	Pemangku Kepentingan Lainnya	Tahap Perencanaan (TP)-I					TP-II	TP-III	TP-IV
								2025	2026	2027	2028	2029	(2030-2034)	(2035-2039)	(2040-2045)
1.1.	Pembangunan, Pengembangan, dan Pemeliharaan Infrastruktur Minyak dan Gas Bumi														
1.1.1.	Pengembangan, peningkatan, dan pemeliharaan Infrastruktur Minyak dan Gas Bumi Pasirjadi Naik	Kecamatan Cibatu	• APBN • Swasta, • Sumber lain yang sah sesuai Ketentuan Peraturan Perundang-Undangan	Bidang Energi Sumber Daya Mineral			Swasta, Badan Usaha Minyak dan Gas								
1.1.2.	Kajian Pembangunan fasilitas penyimpanan dan pengolahan minyak dan gas bumi (Kilang, Storage/Depot, LNG, Terminal, LNG Plant, LPG Plant, SPBBE, SPBG, SPBU, SPBE, SPBN)	Kabupaten Purwakarta	• APBN • APBD Provinsi • Swasta, • Sumber lain yang sah sesuai Ketentuan Peraturan Perundang-Undangan	Bidang Energi Sumber Daya Mineral	Bidang Energi Sumber Daya Mineral		Swasta, Badan Usaha Minyak dan Gas								
C.1.2.	Perwujudan Jaringan Minyak dan Gas Bumi														
C.1.2.1.	Perwujudan Jaringan yang Menyalurkan Gas Bumi dari Kilang Pengolahan-Konsumen														
1	Program Minyak dan Gas Bumi														
1.1.	Pembangunan, Pengembangan, dan Pemeliharaan Infrastruktur Minyak dan Gas Bumi														
1.1.1.	Kajian Pembangunan pipanisasi bahan bakar minyak dan gas	Kabupaten Purwakarta	• APBN • APBD Provinsi • Swasta, • Sumber lain yang sah sesuai Ketentuan Peraturan Perundang-Undangan	Bidang Energi Sumber Daya Mineral	Bidang Energi Sumber Daya Mineral		Swasta, Badan Usaha Minyak dan Gas								
1.1.2.	Pengembangan, peningkatan, dan pemeliharaan Jaringan yang Menyalurkan Gas Bumi dari Kilang Pengolahan-Konsumen	Jaringan yang melintasi: 1. Kecamatan Babakancikao; 2. Kecamatan Bungursari; 3. Kecamatan Campaka; 4. Kecamatan Cibatu; 5. Kecamatan Jatiluhur; dan 6. Kecamatan Purwakarta.	• APBN • Swasta, • Sumber lain yang sah sesuai Ketentuan Peraturan Perundang-Undangan	Bidang Energi Sumber Daya Mineral			Swasta, Badan Usaha Minyak dan Gas								
C.2.	**Perwujudan Jaringan Infrastruktur Ketenagalistrikan**														
1	Program Pengelolaan Ketenagalistrikan														
1.1.	Kajian Pembangunan dan Pengelolaan Jaringan Infrastruktur Ketenagalistrikan	Kabupaten Purwakarta	• APBN • APBD Provinsi • Swasta, • Sumber lain yang sah sesuai Ketentuan Peraturan Perundang-Undangan	Bidang Energi Sumber Daya Mineral	Bidang Energi Sumber Daya Mineral		Swasta, Badan Usaha Ketenagalistrikan								
2	Program Pengelolaan Energi Baru Terbarukan														
2.1.	Kajian Pembangunan Jaringan Infrastruktur Energi Baru Terbarukan	Kabupaten Purwakarta	• APBN • APBD Provinsi • Swasta, • Sumber lain yang sah sesuai Ketentuan	Bidang Energi Sumber Daya Mineral	Bidang Energi Sumber Daya Mineral		Swasta, Badan Usaha Ketenagalistrikan								

No.	Program Utama	Lokasi	Sumber Pendanaan	Pelaksana				Waktu Pelaksanaan							
				Kementerian/ Lembaga yang Menyelenggarakan Urusan di Bidang	Perangkat Daerah Provinsi yang membidangi	Perangkat Daerah Kabupaten / Kota yang membidangi	Pemangku Kepentingan Lainnya	Tahap Perencanaan (TP)-I					TP-II	TP-III	TP-IV
								2025	2026	2027	2028	2029	(2030-2034)	(2035-2039)	(2040-2045)
			Peraturan Perundang-Undangan												
C.2.1.	Perwujudan Infrastruktur Pembangkit Tenaga listrik dan Sarana Pendukung														
C.2.1.1.	Perwujudan Pembangkit Listrik Tenaga Air (PLTA)														
3	Program Pengelolaan Ketenagalistrikan														
3.1.	Pembangunan Pembangkit Listrik Tenaga Air (PLTA)	Pembangkit Listrik Tenaga Air (PLTA) Cirata berada di Kecamatan Maniis	• APBN • APBD Provinsi • Swasta, • Sumber lain yang sah sesuai Ketentuan Peraturan Perundang-Undangan	Bidang Energi Sumber Daya Mineral	Bidang Energi Sumber Daya Mineral		Swasta, Badan Usaha Ketenagalistrikan								
3.2.	Pengembangan, peningkatan, dan pemeliharaan Pembangkit Listrik Tenaga Air (PLTA)	Pembangkit Listrik Tenaga Air (PLTA) Jatiluhur berada di Kecamatan Sukasari	• APBN • APBD Provinsi • Swasta, • Sumber lain yang sah sesuai Ketentuan Peraturan Perundang-Undangan	Bidang Energi Sumber Daya Mineral	Bidang Energi Sumber Daya Mineral		Swasta, Badan Usaha Ketenagalistrikan								
C.2.1.2.	Perwujudan Pembangkit Listrik Tenaga Surya (PLTS)														
1	Program Pengelolaan Ketenagalistrikan														
1.1.	Pengembangan, peningkatan, dan pemeliharaan Pembangkit Listrik Tenaga Surya (PLTS)	1. Pembangkit Listrik Tenaga Surya (PLTS) Cirata berada di Kecamatan Maniis; 2. Pembangkit Listrik Tenaga Surya (PLTS) Jatiluhur berada di Kecamatan Sukasari. 3. PLTS Atap Indonesia Wilayah 1, SMKN Tegalwaru di Kecamatan Tegalwaru; 4. PLTS Rofftop Ponpes II Jawa Barat, AL-Muhajirin di Kecamatan Purwakarta; 5. PLTS Rofftop Ponpes II Jawa Barat, Hikamussalafiyah Cipulus di Kecamatan Wanayasa; 6. Pembangkit Listrik Tenaga Surya (PLTS) di Kecamatan Bojong; 7. Pembangkit Listrik Tenaga Surya (PLTS) di Kecamatan Maniis; 8. Pembangkit Listrik Tenaga Surya (PLTS) di Kecamatan Sukatani; dan 9. Pembangkit Listrik Tenaga Surya (PLTS) di Kecamatan Sukasari.	• APBN • APBD Provinsi • Swasta, • Sumber lain yang sah sesuai Ketentuan Peraturan Perundang-Undangan	Bidang Energi Sumber Daya Mineral	Bidang Energi Sumber Daya Mineral		Swasta, Badan Usaha Ketenagalistrikan								

No.	Program Utama	Lokasi	Sumber Pendanaan	Pelaksana				Waktu Pelaksanaan							
				Kementerian/ Lembaga yang Menyelenggarakan Urusan di Bidang	Perangkat Daerah Provinsi yang membidangi	Perangkat Daerah Kabupaten / Kota yang membidangi	Pemangku Kepentingan Lainnya	Tahap Perencanaan (TP)-I					TP-II	TP-III	TP-IV
								2025	2026	2027	2028	2029	(2030-2034)	(2035-2039)	(2040-2045)
C.2.1.3.	Perwujudan Pembangkit Listrik Lainnya														
1	Program Pengelolaan Ketenagalistrikan														
1.1.	Pengembangan, peningkatan, dan pemeliharaan Pembangkit Listrik Lainnya	Pembangkit Listrik Tenaga Minihidro (PLTM) Ciherang di Kecamatan Pondoksalam	• APBN • APBD Provinsi • Swasta, • Sumber lain yang sah sesuai Ketentuan Peraturan Perundang-Undangan	Bidang Energi Sumber Daya Mineral	Bidang Energi Sumber Daya Mineral		Swasta, Badan Usaha Ketenagalistrikan								
C.2.2.	Perwujudan Jaringan Infrastruktur Penyaluran Tenaga Listrik dan Sarana Pendukung														
C.2.2.1.	Perwujudan Jaringan Transmisi Tenaga Listrik Antarsistem														
C.2.2.1.1.	Perwujudan Jalan Saluran Udara Tegangan Ekstra Tinggi (SUTET)														
1	Program Pengelolaan Ketenagalistrikan														
1.1.	Pengembangan, peningkatan, dan pemeliharaan Saluran Udara Tegangan Ekstra Tinggi (SUTET)	1. SUTET Cirata-Saguling yang melintasi Kecamatan Darangdan, Kecamatan Tegalwaru, dan Kecamatan Plered; 2. SUTET Cirata-Cibatu yang melintasi Kecamatan Maniis, Kecamatan Tegalwaru, dan Kecamatan Sukasari; 3. SUTET Cirata-Deltamas yang melintasi Kecamatan Maniis dan Kecamatan Sukasari; 4. SUTET Indramayu-Deltamas yang melintasi Kecamatan Babakancikao, Kecamatan Bungursari, dan Kecamatan Campaka; dan 5. SUTET PLTA Cirata-GITET Cirata yang melintasi Kecamatan Tegalwaru.	• APBN • APBD Provinsi • Swasta, • Sumber lain yang sah sesuai Ketentuan Peraturan Perundang-Undangan	Bidang Energi Sumber Daya Mineral	Bidang Energi Sumber Daya Mineral		Swasta, Badan Usaha Ketenagalistrikan								
1.2.	Pembangunan Saluran Udara Tegangan Ekstra Tinggi (SUTET)		•												
C.2.2.1.2.	Perwujudan Jalan Saluran Udara Tegangan Tinggi (SUTT)														
1	Program Pengelolaan Ketenagalistrikan														
1.1.	Pengembangan, peningkatan, dan pemeliharaan Saluran Udara Tegangan Tinggi (SUTT)	1. SUTT Cikumpay-Pabuaran yang melintasi Kecamatan Campaka; 2. SUTT Cirata Baru-Purwakarta yang melintasi Kecamatan Darangdan, Kecamatan Jatiluhur, Kecamatan Pasawahan, Kecamatan Plered, Kecamatan Purwakarta, Kecamatan Sukatani, dan Kecamatan Tegalwaru,	• APBN • APBD Provinsi • Swasta, • Sumber lain yang sah sesuai Ketentuan Peraturan Perundang-Undangan	Bidang Energi Sumber Daya Mineral	Bidang Energi Sumber Daya Mineral		Swasta, Badan Usaha Ketenagalistrikan								

No.	Program Utama	Lokasi	Sumber Pendanaan	Pelaksana				Waktu Pelaksanaan							
				Kementerian/ Lembaga yang Menyelenggarakan Urusan di Bidang	Perangkat Daerah Provinsi yang membidangi	Perangkat Daerah Kabupaten / Kota yang membidangi	Pemangku Kepentingan Lainnya	Tahap Perencanaan (TP)-I					TP-II	TP-III	TP-IV
								2025	2026	2027	2028	2029	(2030-2034)	(2035-2039)	(2040-2045)
		3. SUTT Cirata-Cikumpay-Cirata-Purwakarta yang melintasi Kecamatan Darangdan, Kecamatan Jatiluhur, Kecamatan Pasawahan, Kecamatan Plered, Kecamatan Purwakarta, Kecamatan Sukatani, dan Kecamatan Tegalwaru, 4. SUTT IBT 500/150 & IBT 150/70 yang melintasi Kecamatan Tegalwaru; 5. SUTT Indaci Purwakarta-Purwakarta yang melintasi Kecamatan Purwakarta; 6. SUTT Indorama-Ciganea yang melintasi Kecamatan Jatiluhur; 7. SUTT Indorama-Ciganea-Indorama-Indaci yang melintasi Kecamatan Jatiluhur; 8. SUTT Indorama-Indaci yang melintasi Kecamatan Jatiluhur; 9. SUTT Jatiluhur - Tatajabar yang melintasi Kecamatan Babakancikao dan Kecamatan Jatiluhur; 10. SUTT Kosambi Baru - Indobharat-South Pacific yang melintasi Kecamatan Babakancikao; 11. SUTT Padalarang Baru-Cirata yang melintasi Kecamatan Darangdan, Kecamatan Plered dan Kecamatan Tegalwaru; 12. SUTT Padalarang Baru-Jatiluhur yang melintasi Kecamatan Darangdan, Kecamatan Jatiluhur, dan Kecamatan Sukatani; 13. SUTT PLTS cirata - cirata baru yang melintasi Kecamatan Maniis dan Kecamatan Tegalwaru; 14. SUTT Purwakarta-Cikumay-Cirata-Cikumpay yang melintasi Kecamatan Campaka, Kecamatan															

No.	Program Utama	Lokasi	Sumber Pendanaan	Pelaksana				Waktu Pelaksanaan							
				Kementerian/ Lembaga yang Menyelenggarakan Urusan di Bidang	Perangkat Daerah Provinsi yang membidangi	Perangkat Daerah Kabupaten / Kota yang membidangi	Pemangku Kepentingan Lainnya	Tahap Perencanaan (TP)-I					TP-II	TP-III	TP-IV
								2025	2026	2027	2028	2029	(2030-2034)	(2035-2039)	(2040-2045)
		Pasawahan, dan Kecamatan Purwakarta; 15. SUTT Purwakarta-Indobharat-South Pacific yang melintasi Kecamatan Babakancikao; 16. SUTT Purwakarta-Indorama yang melintasi Kecamatan Jatiluhur dan Kecamatan Purwakarta; 17. SUTT Purwakarta-Kosambi Baru-Indobharat yang melintasi Kecamatan Babakancikao; 18. SUTT Purwakarta-Kosambi Baru-Purwakarta-South Pacific yang melintasi Kecamatan Babakancikao dan Kecamatan Purwakarta, 19. SUTT Purwakarta-South Pacific-Kosambi Baru-Indobharat yang melintasi Kecamatan Babakancikao; dan 20. SUTT Purwakarta-Subang yang melintasi Kecamatan Campaka, Kecamatan Cibatu, Kecamatan Pasawahan, dan Kecamatan Purwakarta.														
1.2.	Perwujudan Jalan Saluran Udara Tegangan Tinggi (SUTT)	Kabupaten Purwakarta	• APBN • Swasta, • Sumber lain yang sah sesuai Ketentuan Peraturan Perundang-Undangan	Bidang Energi Sumber Daya Mineral			Swasta, Badan Usaha Ketenagalistrikan								
C.2.2.1.3.	Perwujudan Gardu Listrik														
1	Program Pengelolaan Ketenagalistrikan														
1.1.	Pengembangan, peningkatan, dan pemeliharaan Gardu Listrik	1. Gardu induk Ciganea di Kecamatan Jatiluhur; 2. Gardu induk Cikumpay di Kecamatan Campaka; 3. Gardu induk Cirata di Kecamatan Tegalwaru; 4. Gardu induk Cirata Baru di Kecamatan Tegalwaru; 5. Gardu induk Indaci di Kecamatan Jatiluhur; 6. Gardu induk	• APBN • Swasta, • Sumber lain yang sah sesuai Ketentuan Peraturan Perundang-Undangan	Bidang Energi Sumber Daya Mineral			Swasta, Badan Usaha Ketenagalistrikan								

No.	Program Utama	Lokasi	Sumber Pendanaan	Pelaksana				Waktu Pelaksanaan							
				Kementerian/ Lembaga yang Menyelenggarakan Urusan di Bidang	Perangkat Daerah Provinsi yang membidangi	Perangkat Daerah Kabupaten / Kota yang membidangi	Pemangku Kepentingan Lainnya	Tahap Perencanaan (TP)-I					TP-II	TP-III	TP-IV
								2025	2026	2027	2028	2029	(2030-2034)	(2035-2039)	(2040-2045)
		Indobharat di Kecamatan Babakancikao; 7. Gardu induk Indorama di Kecamatan Jatiluhur; 8. Gardu induk Jatiluhur di Kecamatan Jatiluhur; 9. Gardu induk Purwakarta di Kecamatan Purwakarta; 10. Gardu induk South Pacifik di Kecamatan Babakancikao; dan 11. Gardu induk tegangan ekstra tinggi Cirata di Kecamatan Tegalwaru.													
D.	**Perwujudan Sistem Jaringan Telekomunikasi**														
D.1.	**Perwujudan Jaringan Tetap**														
1	Program Pengelolaan Aplikasi Informatika														
1.1.	Pengembangan, peningkatan, dan pemeliharaan Jaringan Tetap	jaringan serat optik yang melintasi: 1. Kecamatan Babakancikao; 2. Kecamatan Bojong; 3. Kecamatan Bungursari; 4. Kecamatan Campaka; 5. Kecamatan Cibatu; 6. Kecamatan Darangdan; 7. Kecamatan Jatiluhur; 8. Kecamatan Kiarapedes; 9. Kecamatan Maniis; 10. Kecamatan Pasawahan; 11. Kecamatan Plered; 12. Kecamatan Pondoksalam; 13. Kecamatan Purwakarta; 14. Kecamatan Sukatani; dan 15. Kecamatan Wanayasa.	• APBN • APBD Kabupaten • Swasta, • Sumber lain yang sah sesuai Ketentuan Peraturan Perundang-Undangan	Bidang Komunikasi dan Informatika		Bidang Komunikasi dan Informatika	Swasta, Badan Usaha Telekomunikasi								
1.2.	Pengembangan, peningkatan, dan pemeliharaan Jaringan Serat Optik	Saluran kabel serat optik yang melintasi Kecamatan Cibatu	• APBN • APBD Provinsi • APBD Kabupaten • Swasta, • Sumber lain yang sah sesuai Ketentuan Peraturan Perundang-Undangan	Bidang Komunikasi dan Informatika	Bidang Komunikasi dan Informatika	Bidang Komunikasi dan Informatika	Swasta, Badan Usaha Telekomunikasi								
D.2.	**Perwujudan Jaringan Bergerak**														
D.2.1.	Perwujudan Jaringan Bergerak Seluler														
1	Program Pengelolaan Aplikasi Informatika														
1.1.	Pengembangan, peningkatan, dan pemeliharaan Jaringan Bergerak Seluler	Tersebar di seluruh Kecamatan	• APBN • APBD Provinsi • APBD Kabupaten • Swasta, • Sumber lain	Bidang Komunikasi dan Informatika	Bidang Komunikasi dan Informatika	Bidang Komunikasi dan Informatika	Swasta, Badan Usaha Telekomunikasi								

No.	Program Utama	Lokasi	Sumber Pendanaan	Pelaksana				Waktu Pelaksanaan							
				Kementerian/ Lembaga yang Menyelenggarakan Urusan di Bidang	Perangkat Daerah Provinsi yang membidangi	Perangkat Daerah Kabupaten / Kota yang membidangi	Pemangku Kepentingan Lainnya	Tahap Perencanaan (TP)-I					TP-II	TP-III	TP-IV
								2025	2026	2027	2028	2029	(2030-2034)	(2035-2039)	(2040-2045)
			yang sah sesuai Ketentuan Peraturan Perundang-Undangan												
D.2.2.	Perwujudan Jaringan Bergerak Satelit														
1	Program Pengelolaan Aplikasi Informatika														
1.1.	Pengembangan, peningkatan, dan pemeliharaan Jaringan Bergerak Satelit	Stasiun Telekomunikasi Jatiluhur di Kecamatan Jatiluhur	• APBN • APBD Provinsi • APBD Kabupaten • Swasta, • Sumber lain yang sah sesuai Ketentuan Peraturan Perundang-Undangan	Bidang Komunikasi dan Informatika	Bidang Komunikasi dan Informatika	Bidang Komunikasi dan Informatika	Swasta, Badan Usaha Telekomunikasi								
E.	**Perwujudan Sistem Jaringan Sumber Daya Air**														
E.1.	**Perwujudan Prasarana Sumber Daya Air**														
E.1.1.	Perwujudan Sistem Jaringan Irigasi														
E.1.1.1.	Perwujudan Jaringan Irigasi Primer														
1	Program Pengelolaan Sumber Daya Air (SDA)														
1.1.	Pengembangan dan Pengelolaan Sistem Irigasi Primer dan Sekunder pada Daerah Irigasi yang Luasnya 1000Ha-3000Ha dan Daerah Irigasi Lintas Daerah Kabupaten/Kota														
1.1.1.	Pengembangan, peningkatan, dan pemeliharaan Jaringan Irigasi Primer	1. DI Wanayasa yang melintasi Kecamatan Kiarapedes dan Kecamatan Wanayasa; 2. Jaringan Irigasi primer yang melintasi Kecamatan Bojong; 3. Jaringan Irigasi primer yang melintasi Kecamatan Cibatu; 4. Jaringan Irigasi primer yang melintasi Kecamatan Darangdan; 5. Jaringan Irigasi primer yang melintasi Kecamatan Kiarapedes; 6. Jaringan Irigasi primer yang melintasi Kecamatan Pasawahan; 7. Jaringan Irigasi primer yang melintasi Kecamatan Pondoksalam; 8. Jaringan Irigasi primer yang melintasi Kecamatan Purwakarta; dan 9. Jaringan Irigasi primer yang melintasi Kecamatan Wanayasa.	• APBN • APBD Provinsi	Bidang Pekerjaan Umum	Bidang Sumber Daya Air										
1.2.	Pengembangan dan Pengelolaan Sistem Irigasi Primer dan Sekunder pada Daerah Irigasi yang Luasnya 1000Ha														

No.	Program Utama	Lokasi	Sumber Pendanaan	Pelaksana				Waktu Pelaksanaan							
				Kementerian/ Lembaga yang Menyelenggarakan Urusan di Bidang	Perangkat Daerah Provinsi yang membidangi	Perangkat Daerah Kabupaten / Kota yang membidangi	Pemangku Kepentingan Lainnya	Tahap Perencanaan (TP)-I					TP-II	TP-III	TP-IV
								2025	2026	2027	2028	2029	(2030-2034)	(2035-2039)	(2040-2045)
1.2.1.	Pengembangan, peningkatan, dan pemeliharaan Jaringan Irigasi Primer	1. Daerah Irigasi Cibogo yang melintasi Kecamatan Plered; 2. Daerah Irigasi Ciburial yang melintasi Kecamatan Wanayasa; 3. Daerah Irigasi Cicalibur II yang melintasi Kecamatan Plered; 4. Daerah Irigasi Cigangsa yang melintasi Kecamatan Campaka; 5. Daerah Irigasi Cijamban yang melintasi Kecamatan Wanayasa; 6. Daerah Irigasi Cikadu yang melintasi Kecamatan Cibatu; 7. Daerah Irigasi Cilandak yang melintasi Kecamatan Cibatu; 8. Daerah Irigasi Cimalangnengah yang melintasi Kecamatan Wanayasa; 9. Daerah Irigasi Citukung yang melintasi Kecamatan Darangdan; 10. Daerah Irigasi Huni yang melintasi Kecamatan Pasawahan	• APBN • APBD Provinsi • APBD Kabupaten	Bidang Pekerjaan Umum	Bidang Sumber Daya Air	Bidang Pekerjaan Umum									
E.1.1.2.	Perwujudan Jaringan Irigasi Sekunder														
1	Program Pengelolaan Sumber Daya Air (SDA)														
1.1.	Pengembangan dan Pengelolaan Sistem Irigasi Primer dan Sekunder pada Daerah Irigasi yang Luasnya 1000Ha-3000Ha dan Daerah Irigasi Lintas Daerah Kabupaten/Kota														
1.1.1.	Pengembangan, peningkatan, dan pemeliharaan Jaringan Irigasi Sekunder	1. DI Cisomang yang melintasi Kecamatan Darangdan dan Kecamatan Plered; 2. DI Pondoksalam yang melintasi Kecamatan Babakancikao, Kecamatan Bungursari, Kecamatan Pasawahan, Kecamatan Pondoksalam, dan Kecamatan Purwakarta 3. DI Pundong yang melintasi Kecamatan Bungursari dan Kecamatan Campaka; 4. Jaringan Irigasi Sekunder yang	• APBN • APBD Provinsi	Bidang Pekerjaan Umum	Bidang Sumber Daya Air										

No.	Program Utama	Lokasi	Sumber Pendanaan	Pelaksana				Waktu Pelaksanaan							
				Kementerian/ Lembaga yang Menyelenggarakan Urusan di Bidang	Perangkat Daerah Provinsi yang membidangi	Perangkat Daerah Kabupaten / Kota yang membidangi	Pemangku Kepentingan Lainnya	Tahap Perencanaan (TP)-I					TP-II	TP-III	TP-IV
								2025	2026	2027	2028	2029	(2030-2034)	(2035-2039)	(2040-2045)
		melintasi Kecamatan Cibatu; 5. Jaringan Irigasi Sekunder yang melintasi Kecamatan Darangdan; 6. Jaringan Irigasi Sekunder yang melintasi Kecamatan Jatiluhur; 7. Jaringan Irigasi Sekunder yang melintasi Kecamatan Kiarapedes; 8. Jaringan Irigasi Sekunder yang melintasi Kecamatan Maniis; 9. Jaringan Irigasi Sekunder yang melintasi Kecamatan Pasawahan; 10. Jaringan Irigasi Sekunder yang melintasi Kecamatan Plered; 11. Jaringan Irigasi Sekunder yang melintasi Kecamatan Pondoksalam; 12. Jaringan Irigasi Sekunder yang melintasi Kecamatan Purwakarta; 13. Jaringan Irigasi Sekunder yang melintasi Kecamatan Sukatani; dan 14. Jaringan Irigasi Sekunder yang melintasi Kecamatan Wanayasa.														
1.2.	Pengembangan dan Pengelolaan Sistem Irigasi Primer dan Sekunder pada Daerah Irigasi yang Luasnya 1000Ha														
1.2.1.	Pengembangan, peningkatan, dan pemeliharaan Jaringan Irigasi Sekunder	1. Daerah Irigasi Ciater I Kiri yang melintasi Kecamatan Pondoksalam; 2. Daerah Irigasi Ciater II Kiri yang melintasi Kecamatan Pondoksalam; 3. Daerah Irigasi Cibulakan yang melintasi Kecamatan	• APBN • APBD Provinsi • APBD Kabupaten	Bidang Pekerjaan Umum	Bidang Sumber Daya Air	Bidang Pekerjaan Umum									

No.	Program Utama	Lokasi	Sumber Pendanaan	Pelaksana				Waktu Pelaksanaan							
				Kementerian/ Lembaga yang Menyelenggarakan Urusan di Bidang	Perangkat Daerah Provinsi yang membidangi	Perangkat Daerah Kabupaten / Kota yang membidangi	Pemangku Kepentingan Lainnya	Tahap Perencanaan (TP)-I					TP-II	TP-III	TP-IV
								2025	2026	2027	2028	2029	(2030-2034)	(2035-2039)	(2040-2045)
		Wanayasa; 4. Daerah Irigasi Ciburial yang melintasi Kecamatan Wanayasa; 5. Daerah Irigasi Cicalibur I yang melintasi Kecamatan Plered; 6. Daerah Irigasi Cicalibur II yang melintasi Kecamatan Plered; 7. Daerah Irigasi Cicalibur III yang melintasi Kecamatan Darangdan dan Kecamatan Plered; 8. Daerah Irigasi Cidadapan yang melintasi Kecamatan Plered; 9. Daerah Irigasi Cigangsa yang melintasi Kecamatan Campaka; 10. Daerah Irigasi Cihamerang yang melintasi Kecamatan Plered; 11. Daerah Irigasi Ciherang II yang melintasi Kecamatan Pasawahan dan Kecamatan Pondoksalam; 12. Daerah Irigasi Cijamban yang melintasi Kecamatan Wanayasa; 13. Daerah Irigasi Cikajar yang melintasi Kecamatan Bojong dan Kecamatan Pondoksalam 14. Daerah Irigasi Cikamar yang melintasi Kecamatan Campaka; 15. Daerah Irigasi Cikembang yang melintasi Kecamatan Jatiluhur; 16. Daerah Irigasi Cilegong yang melintasi Kecamatan Jatiluhur; 17. Daerah Irigasi Cilembang yang melintasi Kecamatan Bojong; 18. Daerah Irigasi Ciloji yang melintasi														

No.	Program Utama	Lokasi	Sumber Pendanaan	Pelaksana				Waktu Pelaksanaan							
				Kementerian/ Lembaga yang Menyelenggarakan Urusan di Bidang	Perangkat Daerah Provinsi yang membidangi	Perangkat Daerah Kabupaten / Kota yang membidangi	Pemangku Kepentingan Lainnya	Tahap Perencanaan (TP)-I					TP-II	TP-III	TP-IV
								2025	2026	2027	2028	2029	(2030-2034)	(2035-2039)	(2040-2045)
		Kecamatan Kiarapedes; 19. Daerah Irigasi Cipawada yang melintasi Kecamatan Kiarapedes; 20. Daerah Irigasi Cipurut yang melintasi Kecamatan Kiarapedes; 21. Daerah Irigasi Cisadang yang melintasi Kecamatan Plered; 22. Daerah Irigasi Cisagu 2 yang melintasi Kecamatan Darangdan dan Kecamatan Sukatani; 23. Daerah Irigasi Ciseuti yang melintasi Kecamatan Pondoksalam; 24. Daerah Irigasi Citaraje yang melintasi Kecamatan Pondoksala dan Kecamatan Wanayasa; 25. Daerah Irigasi Citengah 1 yang melintasi Kecamatan Kiarapedes; 26. Daerah Irigasi Citengah 2 yang melintasi Kecamatan Kiarapedes; 27. Daerah Irigasi Ciwangun yang melintasi Kecamatan Darangdan; 28. Daerah Irigasi Garokgek II yang melintasi Kecamatan Kiarapedes; 29. Daerah Irigasi Garokgek III yang melintasi Kecamatan Kiarapedes; 30. Daerah Irigasi Jelegong yang melintasi Kecamatan Plered; 31. Daerah Irigasi Nagrog yang melintasi Kecamatan Wanayasa; 32. Daerah Irigasi Nangerang yang melintasi Kecamatan Bojong dan Kecamatan Wanayasa; 33. Daerah Irigasi														

No.	Program Utama	Lokasi	Sumber Pendanaan	Pelaksana				Waktu Pelaksanaan							
				Kementerian/ Lembaga yang Menyelenggarakan Urusan di Bidang	Perangkat Daerah Provinsi yang membidangi	Perangkat Daerah Kabupaten / Kota yang membidangi	Pemangku Kepentingan Lainnya	Tahap Perencanaan (TP)-I					TP-II	TP-III	TP-IV
								2025	2026	2027	2028	2029	(2030-2034)	(2035-2039)	(2040-2045)
		Nangewer yang melintasi Kecamatan Darangdan; 34. Daerah Irigasi Pasir Kadal yang melintasi Kecamatan Wanayasa; 35. Daerah Irigasi Plered yang melintasi Kecamatan Plered; 36. Daerah Irigasi Rancabali yang melintasi Kecamatan Kiarapedes dan Kecamatan Wanayasa.													
E.1.1.3.	Perwujudan Jaringan Irigasi Air Tanah														
1	Program Pengelolaan Sumber Daya Air (SDA)														
1.1.	Pengembangan dan Pengelolaan Sistem Irigasi Primer dan Sekunder pada Daerah Irigasi Nasional														
1.1.1.	Pengembangan, peningkatan, dan pemeliharaan Jaringan Irigasi Air Tanah	1. Jaringan Irigasi Air Tanah Blok Cikuda yang melintasi Kecamatan Cibatu; dan 2. Jaringan Irigasi Air Tanah Blok Kertasari yang melintasi Kecamatan Cibatu.	APBN	Bidang Pekerjaan Umum											
E.1.2.	Perwujudan Sistem Pengendali Banjir														
E.1.2.1.	Perwujudan Jaringan Pengendali Banjir														
1	Program Pengelolaan Sumber Daya Air (SDA)														
1.1.	Pengelolaan SDA dan Bangunan Pengaman Pantai pada Wilayah Sungai dalam 1 (Satu) Daerah Kabupaten/Kota, Lintas Daerah Kabupaten/Kota, dan Lintas Daerah Provinsi														
1.1.1.	Kajian Pengembangan, peningkatan, dan pemeliharaan Bangunan Pengendali Banjir	Kabupaten Purwakarta	• APBN • APBD Provinsi • APBD Kabupaten	Bidang Pekerjaan Umum	Bidang Sumber Daya Air	Bidang Pekerjaan Umum									
E.1.3.	Perwujudan Bangunan Sumber Daya Air														
1	Program Pengelolaan Sumber Daya Air (SDA)														
1.1.	Pengelolaan SDA dan Bangunan Pengaman Pantai pada Wilayah Sungai dalam 1 (Satu) Daerah Kabupaten/Kota, Lintas Daerah Kabupaten/Kota, dan Lintas Daerah Provinsi														
1.1.1.	Pengembangan, peningkatan, dan pemeliharaan Bangunan Sumber Daya Air	Bangunan Sumber Daya Air yang terdapat di: 1. Kecamatan Babakancikao; 2. Kecamatan Bojong; 3. Kecamatan Bungursari; 4. Kecamatan Campaka; 5. Kecamatan Cibatu; 6. Kecamatan Darangdan; 7. Kecamatan Jatiluhur; 8. Kecamatan Kiarapedes; 9. Kecamatan Maniis; 10. Kecamatan Pasawahan; 11. Kecamatan Plered; 12. Kecamatan Pondoksalam;	• APBN • APBD Provinsi • APBD Kabupaten	Bidang Pekerjaan Umum	Bidang Sumber Daya Air	Bidang Pekerjaan Umum									

No.	Program Utama	Lokasi	Sumber Pendanaan	Pelaksana				Waktu Pelaksanaan							
				Kementerian/ Lembaga yang Menyelenggarakan Urusan di Bidang	Perangkat Daerah Provinsi yang membidangi	Perangkat Daerah Kabupaten / Kota yang membidangi	Pemangku Kepentingan Lainnya	Tahap Perencanaan (TP)-I					TP-II	TP-III	TP-IV
								2025	2026	2027	2028	2029	(2030-2034)	(2035-2039)	(2040-2045)
		13. Kecamatan Purwakarta; 14. Kecamatan Sukatani; dan 15. Kecamatan Wanayasa.													
F.	**Perwujudan Infrastruktur Perkotaan**														
F.1.	**Perwujudan Sistem Penyediaan Air Minum (SPAM)**														
1	Program Pengelolaan dan Pengembangan Sistem Penyediaan Air Minum														
1.1.	Pengelolaan dan Pengembangan Sistem Penyediaan Air Minum														
1.1.1.	Penyusunan Master Plan Sistem Penyediaan Air Minum	Kabupaten Purwakarta	• APBD Kabupaten • Sumber lain yang sah sesuai Ketentuan Peraturan Perundang-Undangan			• Bidang Perumahan dan Permukiman • Bidang Perencanaan Pembangunan	Swasta, Badan Usaha Air Minum								
1.1.2.	Pengkajian sumber air baku untuk penyediaan air minum	Kabupaten Purwakarta	• APBD Kabupaten • Sumber lain yang sah sesuai Ketentuan Peraturan Perundang-Undangan			• Bidang Perumahan dan Permukiman • Bidang Perencanaan Pembangunan	Swasta, Badan Usaha Air Minum								
1.1.3.	Pengembangan SPAM Regional Cikarang-Karawang-Purwakarta	Kabupaten Purwakarta	• APBN • APBD Provinsi • APBD Kabupaten • Sumber lain yang sah sesuai Ketentuan Peraturan Perundang-Undangan	Bidang Pekerjaan Umum	Bidang Perumahan dan Permukiman	• Bidang Perumahan dan Permukiman	Swasta, Badan Usaha Air Minum								
1.1.4.	SPAM PJT		•												
F.1.1.	Perwujudan Jaringan Peripaan														
F.1.1.1.	Perwujudan Unit Air Baku														
1	Program Pengelolaan dan Pengembangan Sistem Penyediaan Air Minum														
1.1.	Pengelolaan dan Pengembangan Sistem Penyediaan Air Minum														
1.1.1.	Pengembangan, Peningkatan dan Pemeliharaan air baku untuk penyediaan air minum	Intake Ubrug terdapat di Kecamatan Jatiluhur.	• APBN • APBD Provinsi • APBD Kabupaten • Sumber lain yang sah sesuai Ketentuan Peraturan Perundang-Undangan	Bidang Pekerjaan Umum	Bidang Perumahan dan Permukiman	Bidang Perumahan dan Permukiman	Swasta, Badan Usaha Air Minum								
F.1.1.2.	Perwujudan Unit Produksi														
1	Program Pengelolaan dan Pengembangan Sistem Penyediaan Air Minum														
1.1.	Pengelolaan dan Pengembangan Sistem Penyediaan Air Minum														
1.1.1.	Pengembangan, Peningkatan dan Pemeliharaan unit produksi untuk air minum	1. Instalasi Pengolahan Air Minum (IPA) Ubrug di Kecamatan	• APBN • APBD Provinsi • APBD	Bidang Pekerjaan Umum	Bidang Perumahan dan Permukiman	Bidang Perumahan dan Permukiman	Swasta, Badan Usaha Air Minum								

No.	Program Utama	Lokasi	Sumber Pendanaan	Pelaksana				Waktu Pelaksanaan							
				Kementerian/ Lembaga yang Menyelenggarakan Urusan di Bidang	Perangkat Daerah Provinsi yang membidangi	Perangkat Daerah Kabupaten / Kota yang membidangi	Pemangku Kepentingan Lainnya	Tahap Perencanaan (TP)-I					TP-II	TP-III	TP-IV
								2025	2026	2027	2028	2029	(2030-2034)	(2035-2039)	(2040-2045)
		Jatiluhur; dan 2. Instalasi Pengolahan Air Minum (IPA) Pasawahan di Kecamatan Pasawahan. 3. Mesin Penjernih Air Desa Cikadu di Kecamatan Cibatu	Kabupaten • Sumber lain yang sah sesuai Ketentuan Peraturan Perundang-Undangan												
1.1.2.	Pembangunan unit produksi air minum	1. Intake Bendung Cikao di Kecamatan Pondoksalam 2. Instalasi Produksi Air Minum SPAM Jaringan Perpipaan Kawasan Pedesaan Cikadu di Kecamatan Cibatu 3. Instalasi Produksi Air Minum SPAM Jaringan Perpipaan Kawasan Pedesaan Wanawali di Kecamatan Cibatu 4. Instalasi Produksi Air Minum SPAM Jaringan Perpipaan Kawasan Pedesaan Cibukamanah di Kecamatan Cibatu	• APBN • APBD Provinsi • APBD Kabupaten • Sumber lain yang sah sesuai Ketentuan Peraturan Perundang-Undangan	Bidang Pekerjaan Umum	Bidang Perumahan dan Permukiman	Bidang Perumahan dan Permukiman	Swasta, Badan Usaha Air Minum								
F.1.1.3.	Perwujudan Jaringan Produksi														
1	Program Pengelolaan dan Pengembangan Sistem Penyediaan Air Minum														
1.1.	Pengelolaan dan Pengembangan Sistem Penyediaan Air Minum														
1.1.1.	Pembangunan jaringan unit produksi air minum	PIPA ACP 400 di kecamatan Jatiluhur	• APBN • APBD Provinsi • APBD Kabupaten • Sumber lain yang sah sesuai Ketentuan Peraturan Perundang-Undangan	Bidang Pekerjaan Umum	Bidang Perumahan dan Permukiman	Bidang Perumahan dan Permukiman	Swasta, Badan Usaha Air Minum								
F.1.1.4.	Perwujudan Unit Distribusi														
1	Program Pengelolaan dan Pengembangan Sistem Penyediaan Air Minum														
1.1.	Pengelolaan dan Pengembangan Sistem Penyediaan Air Minum														
1.1.1.	Pengembangan, Peningkatan dan Pemeliharaan Unit Distribusi air minum	1. Kecamatan Babakancikao; 2. Kecamatan Bungursari; 3. Kecamatan Campaka; 4. Kecamatan Jatiluhur; 5. Kecamatan Pasawahan; 6. Kecamatan Pondoksalam; 7. Kecamatan Purwakarta; dan 8. Kecamatan CIbatu	• APBN • APBD Provinsi • APBD Kabupaten • Sumber lain yang sah sesuai Ketentuan Peraturan Perundang-Undangan	Bidang Pekerjaan Umum	Bidang Perumahan dan Permukiman	Bidang Perumahan dan Permukiman	Swasta, Badan Usaha Air Minum								
F.1.1.5.	Perwujudan Unit Pelayanan														

No.	Program Utama	Lokasi	Sumber Pendanaan	Pelaksana				Waktu Pelaksanaan							
				Kementerian/ Lembaga yang Menyelenggarakan Urusan di Bidang	Perangkat Daerah Provinsi yang membidangi	Perangkat Daerah Kabupaten / Kota yang membidangi	Pemangku Kepentingan Lainnya	Tahap Perencanaan (TP)-I					TP-II	TP-III	TP-IV
								2025	2026	2027	2028	2029	(2030-2034)	(2035-2039)	(2040-2045)
1	Program Pengelolaan dan Pengembangan Sistem Penyediaan Air Minum														
1.1.	Pengelolaan dan Pengembangan Sistem Penyediaan Air Minum														
1.1.1.	Pengembangan, Peningkatan dan Pemeliharaan Unit Pelayanan	Hidran Kebakaran dan Hidran Umum di Kecamatan Cibatu	• APBN • APBD Provinsi • APBD Kabupaten • Sumber lain yang sah sesuai Ketentuan Peraturan Perundang-Undangan	Bidang Pekerjaan Umum	Bidang Perumahan dan Permukiman	Bidang Perumahan dan Permukiman	Swasta, Badan Usaha Air Minum								
F.1.2.	Perwujudan Bukan Jaringan Peripaan														
F.1.2.1.	Perwujudan Sumur Pompa														
1	Program Pengelolaan dan Pengembangan Sistem Penyediaan Air Minum														
1.1.	Pengelolaan dan Pengembangan Sistem Penyediaan Air Minum														
1.1.1.	Pemeliharaan dan peningkat:an kualitas Sumur Pompa untuk pelayanan air minum bukan perpipaan	Sumur Pompa Cibatu BBWS Citarum di Kecamatan Cibatu	• APBN • APBD Provinsi • APBD Kabupaten • Sumber lain yang sah sesuai Ketentuan Peraturan Perundang-Undangan	Bidang Pekerjaan Umum	Bidang Perumahan dan Permukiman	Bidang Perumahan dan Permukiman	Swasta, Badan Usaha Air Minum								
F.1.2.2.	Perwujudan Bak Penampungan Air Hujan														
1	Program Pengelolaan dan Pengembangan Sistem Penyediaan Air Minum														
1.1.	Pengelolaan dan Pengembangan Sistem Penyediaan Air Minum														
1.1.1.	Pemeliharaan dan peningkat:an kualitas Bak Penampungan Air Hujan untuk pelayanan air minum bukan perpipaan	Kecamatan Cibatu	• APBN • APBD Provinsi • APBD Kabupaten • Sumber lain yang sah sesuai Ketentuan Peraturan Perundang-Undangan	Bidang Pekerjaan Umum	Bidang Perumahan dan Permukiman	Bidan Perumahan dan Permukiman	Swasta, Badan Usaha Air Minum								
F.1.2.3.	Perwujudan Terminal Air														
1	Program Pengelolaan dan Pengembangan Sistem Penyediaan Air Minum														
1.1.	Pengelolaan dan Pengembangan Sistem Penyediaan Air Minum														
1.1.1.	Pemeliharaan dan peningkat:an kualitas Terminal Air untuk pelayanan air minum bukan perpipaan	Kecamatan Cibatu	• APBN • APBD Provinsi • APBD Kabupaten • Sumber lain yang sah sesuai Ketentuan Peraturan Perundang-Undangan	Bidang Pekerjaan Umum	Bidang Perumahan dan Permukiman	Bidan Perumahan dan Permukiman	Swasta, Badan Usaha Air Minum								
F.2.	**Perwujudan Sistem Pengeoloaan Air Limbah (SPAL)**														
1	Program Pengelolaan dan Pengembangan Sistem Air Limbah														

No.	Program Utama	Lokasi	Sumber Pendanaan	Pelaksana				Waktu Pelaksanaan							
				Kementerian/ Lembaga yang Menyelenggarakan Urusan di Bidang	Perangkat Daerah Provinsi yang membidangi	Perangkat Daerah Kabupaten / Kota yang membidangi	Pemangku Kepentingan Lainnya	Tahap Perencanaan (TP)-I					TP-II	TP-III	TP-IV
								2025	2026	2027	2028	2029	(2030-2034)	(2035-2039)	(2040-2045)
1.1.	Program Pengelolaan dan Pengembangan Sistem Air Limbah Domestik dalam Daerah Kabupaten/Kota														
1.1.1.	Penyusunan Master Plan Pengolahan Air Limbah	Kabupaten Purwakarta	• APBD Kabupaten • Sumber lain yang sah sesuai Ketentuan Peraturan Perundang-Undangan			• Bidang Perumahan dan Permukiman • Bidang Lingkungan Hidup • Bidang Perencanaan Pembangunan	Swasta, Badan Usaha Air Limbah								
1.1.2.	Pembangunan IPAL Regional	Kabupaten Purwakarta	• APBN • APBD Provinsi • APBD Kabupaten • Sumber lain yang sah sesuai Ketentuan Peraturan Perundang-Undangan	• Bidang Pekerjaan Umum • Bidang Lingkungan Hidup	• Bidang Lingkungan Hidup • Bidang Perumahan dan Permukiman	• Lingkungan Hidup • Bidang Perumahan dan Permukiman	Swasta, Badan Usaha Air Limbah								
F.2.1.	Perwujudan Sistem Pengelolaan Air Limbah Non Domestik														
F.2.1.1.	Perwujudan Infrastruktur Sistem Pengelolaan Air Limbah Non Domestik														
1	Program Pengendalian Pencemaran Dan/Atau Kerusakan Lingkungan Hidup														
1.1.	Pencegahan Pencemaran dan/atau Kerusakan Lingkungan Hidup Kabupaten/Kota														
1.1.1.	Pembangunan, peningkatan, dan pemeliharaan Infrastruktur Sistem Pengelolaan Air Limbah Non Domestik Rumah Sakit, Puskesmas, dan Puskesmas Pembantu di setiap Kecamatan	Kabupaten Purwakarta	• APBN • APBD Provinsi • APBD Kabupaten • Sumber lain yang sah sesuai Ketentuan Peraturan Perundang-Undangan	• Bidang Pekerjaan Umum • Bidang Lingkungan Hidup	• Bidang Lingkungan Hidup • Bidang Perumahan dan Permukiman	• Lingkungan Hidup • Bidang Perumahan dan Permukiman	Swasta, Badan Usaha Air Limbah								
F.2.2.	Perwujudan Sistem Pengelolaan Air Limbah Domestik														
F.2.2.1.	Perwujudan Infrastruktur Sistem Pengelolaan Air Limbah Domestik														
1	Program Pengelolaan dan Pengembangan Sistem Air Limbah														
1.1.	Program Pengelolaan dan Pengembangan Sistem Air Limbah Domestik dalam Daerah Kabupaten/Kota														
1.1.1.	Peningkatan dan Pemeliharaan instalasi pengelolaan lumpur tinja	IPLT Ciwareng berada di Kecamatan Babakancikao	• APBN • APBD Provinsi • APBD Kabupaten • Sumber lain yang sah sesuai Ketentuan Peraturan Perundang-Undangan	Bidang Pekerjaan Umum	Bidang Perumahan dan Permukiman	• Bidang Perumahan dan Permukiman • Lingkungan Hidup	Swasta, Badan Usaha Air Limbah								
F.3.	**Perwujudan Sistem Pengelolaan Limbah Bahan Berbahaya dan Beracun (B3)**														
F.3.1.	Perwujudan Sistem Pengelolaan Limbah Bahan Berbahaya dan Beracun (B3)														
1	Program Pengendalian Bahan Berbahaya dan Beracun (B3) dan Limbah Bahan Berbahaya dan Beracun (Limbah B3)														
1.1.	Penyimpanan sementara Limbah B3														
1.1.1.	Pengembangan dan	Kabupaten Purwakarta	• APBN	• Bidang	• Bidang	• Bidang	Swasta, Badan								

No.	Program Utama	Lokasi	Sumber Pendanaan	Pelaksana				Waktu Pelaksanaan							
				Kementerian/ Lembaga yang Menyelenggarakan Urusan di Bidang	Perangkat Daerah Provinsi yang membidangi	Perangkat Daerah Kabupaten / Kota yang membidangi	Pemangku Kepentingan Lainnya	Tahap Perencanaan (TP)-I					TP-II	TP-III	TP-IV
								2025	2026	2027	2028	2029	(2030-2034)	(2035-2039)	(2040-2045)
	Pemeliharaan Sistem Pengelolaan Limbah Bahan Berbahaya dan Beracun (B3)		• APBD Provinsi • APBD Kabupaten • Sumber lain yang sah sesuai Ketentuan Peraturan Perundang-Undangan	Lingkungan Hidup • Bidang Pekerjaan Umum	Lingkungan Hidup • Bidang Perumahan dan Permukiman	Lingkungan Hidup • Bidang Perumahan dan Permukiman	Usaha Air Limbah B3								
1.2.	Pengumpulan Limbah B3 dalam 1 (Satu) Daerah Kabupaten/Kota														
1.2.1.	Pembangunan Sistem Pengelolaan Limbah Bahan Berbahaya dan Beracun (B3)	Kabupaten Purwakarta	• APBN • APBD Provinsi • APBD Kabupaten • Sumber lain yang sah sesuai Ketentuan Peraturan Perundang-Undangan	• Bidang Lingkungan Hidup • Bidang Pekerjaan Umum	• Bidang Lingkungan Hidup • Bidang Perumahan dan Permukiman	• Bidang Lingkungan Hidup • Bidang Perumahan dan Permukiman	Swasta, Badan Usaha Air Limbah B3								
F.4.	**Perwujudan Sistem Jaringan Persampahan**														
1	Program Pengelolaan Persampahan														
1.1.	Pengelolaan Sampah														
1.1.1.	Penyusunan Masterplan Persampahan	Kabupaten Purwakarta	APBD Kabupaten			• Bidang Kebersihan • Lingkungan Hidup • Bidang Perencanaan Pembangunan									
1.1.2.	Pembangunan, Pengelolaan, dan Pengembangan Bank Sampah	Kabupaten Purwakarta	APBD Kabupaten			• Bidang Kebersihan • Lingkungan Hidup • Bidang Perencanaan Pembangunan									
F.4.1.	Perwujudan Stasiun Peralihan Antara (SPA)														
1	Program Pengelolaan Persampahan														
1.1.	Pengelolaan Sampah														
1.1.1.	Kajian Pembangunan Stasiun Peralihan Antara (SPA)	Kabupaten Purwakarta	• APBN • APBD Provinsi • APBD Kabupaten	• Bidang Lingkungan Hidup • Bidang Pekerjaan Umum	• Bidang Lingkungan Hidup • Bidang Perumahan dan Permukiman	• Bidang Kebersihan • Bidang Lingkungan Hidup • Bidang Perumahan dan Permukiman • Bidang Perencanaan Pembangunan									
F.4.2.	Perwujudan Tempat Pengelolaan Sampah *Reuse, Reduce, Recycle* (TPS3R)														
1	Program Pengelolaan Persampahan														
1.1.	Pengelolaan Sampah														
1.1.1.	Kajian Pembangunan Tempat Pengelolaan Sampah *Reuse, Reduce, Recycle* (TPS3R)	Kabupaten Purwakarta	• APBN • APBD Provinsi • APBD Kabupaten	• Bidang Lingkungan Hidup • Bidang Pekerjaan Umum	• Bidang Lingkungan Hidup • Bidang Perumahan dan Permukiman	• Bidang Kebersihan • Bidang Lingkungan Hidup • Bidang									

No.	Program Utama	Lokasi	Sumber Pendanaan	Pelaksana				Waktu Pelaksanaan							
				Kementerian/ Lembaga yang Menyelenggarakan Urusan di Bidang	Perangkat Daerah Provinsi yang membidangi	Perangkat Daerah Kabupaten / Kota yang membidangi	Pemangku Kepentingan Lainnya	Tahap Perencanaan (TP)-I					TP-II	TP-III	TP-IV
								2025	2026	2027	2028	2029	(2030-2034)	(2035-2039)	(2040-2045)
						Perumahan dan Permukiman • Bidang Perencanaan Pembangunan									
F.4.3.	Perwujudan Tempat Penampungan Sementara (TPS)														
1	Program Pengelolaan Persampahan														
1.1.	Pengelolaan Sampah														
1.1.1.	Kajian Pembangunan Tempat Penampungan Sementara (TPS)	Kabupaten Purwakarta	• APBN • APBD Provinsi • APBD Kabupaten	• Bidang Lingkungan Hidup • Bidang Pekerjaan Umum	• Bidang Lingkungan Hidup • Bidang Perumahan dan Permukiman	• Bidang Kebersihan • Bidang Lingkungan Hidup • Bidang Perumahan dan Permukiman • Bidang Perencanaan Pembangunan									
F.4.4.	Perwujudan Tempat Pemrosesan Akhir (TPA)														
1	Program Pengelolaan Persampahan														
1.1.	Pengelolaan Sampah														
1.1.1.	Pengembangan dan Pemeliharaan Tempat Pemrosesan Akhir (TPA)	Tempat Pemrosesan Akhir (TPA) Cikolotok di Kecamatan Pasawahan	• APBN • APBD Provinsi • APBD Kabupaten	• Bidang Lingkungan Hidup • Bidang Pekerjaan Umum	• Bidang Lingkungan Hidup • Bidang Perumahan dan Permukiman	• Bidang Kebersihan • Bidang Lingkungan Hidup • Bidang Perumahan dan Permukiman • Bidang Perencanaan Pembangunan									
1.1.2.	Kajian Pembangunan Tempat Pemrosesan Akhir (TPA)	Kabupaten Purwakarta	• APBN • APBD Provinsi • APBD Kabupaten	• Bidang Lingkungan Hidup • Bidang Pekerjaan Umum	• Bidang Lingkungan Hidup • Bidang Perumahan dan Permukiman	• Bidang Kebersihan • Bidang Lingkungan Hidup • Bidang Perumahan dan Permukiman • Bidang Perencanaan Pembangunan									
F.4.5.	Perwujudan Tempat Pengolahan Sampah Terpadu (TPST)														
1	Program Pengelolaan Persampahan														
1.1.	Pengelolaan Sampah														
1.1.1.	Pengembangan dan Pemeliharaan Tempat Pengolahan Sampah Terpadu (TPST)	1. Tempat Pengolahan Sampah Terpadu (TPST) Nagrak di Kecamatan Darangdan; 2. Tempat Pengolahan Sampah Terpadu (TPST) Sukatani di Kecamatan 3. Tempat Pengolahan Sampah Terpadu (TPST) Tegalsari di Kecamatan Tegalwaru. 4. Tempat Pengolahan Sampah Terpadu (TPST) CIpinang di	• APBN • APBD Provinsi • APBD Kabupaten	• Bidang Lingkungan Hidup • Bidang Pekerjaan Umum	• Bidang Lingkungan Hidup • Bidang Perumahan dan Permukiman	• Bidang Kebersihan • Bidang Lingkungan Hidup • Bidang Perumahan dan Permukiman									

No.	Program Utama	Lokasi	Sumber Pendanaan	Pelaksana				Waktu Pelaksanaan							
				Kementerian/ Lembaga yang Menyelenggarakan Urusan di Bidang	Perangkat Daerah Provinsi yang membidangi	Perangkat Daerah Kabupaten / Kota yang membidangi	Pemangku Kepentingan Lainnya	Tahap Perencanaan (TP)-I					TP-II	TP-III	TP-IV
								2025	2026	2027	2028	2029	(2030-2034)	(2035-2039)	(2040-2045)
		Kecamatan Cibatu.													
F.5.	**Perwujudan Sistem Jaringan Evakuasi Bencana**														
1	Program Penanggulangan Bencana														
1.1.	Pelayanan Pencegahan dan Kesiapsiagaan Terhadap Bencana														
1.1.1.	Penyusunan rencana pengurangan risiko bencana	Kabupaten Purwakarta	APBD Kabupaten			• Bidang Penanggulangan Kebencanaan									
1.1.2.	Penyusunan rencana penanggulangan bencana	Kabupaten Purwakarta	APBD Kabupaten			• Bidang Penanggulangan Kebencanaan									
1.1.3.	Penyusunan rencana kontijensi bencana	Kabupaten Purwakarta	APBD Kabupaten			• Bidang Penanggulangan Kebencanaan									
F.5.1.	Perwujudan Jalur Evakuasi Bencana														
1	Program Penanggulangan Bencana														
1.1.	Pelayanan Pencegahan dan Kesiapsiagaan Terhadap Bencana														
1.1.1.	Peningkatan kualitas jalur evakuasi bencana	Jaringan jalan yang melintasi: 1. Kecamatan Babakancikao; 2. Kecamatan Bojong; 3. Kecamatan Bungursari; 4. Kecamatan Campaka; 5. Kecamatan Cibatu; 6. Kecamatan Jatiluhur; 7. Kecamatan Kiarapedes; 8. Kecamatan Maniis; 9. Kecamatan Pasawahan; 10. Kecamatan Plered; 11. Kecamatan Pondoksalam; 12. Kecamatan Purwakarta; 13. Kecamatan Sukasari; 14. Kecamatan Sukatani; 15. Kecamatan Tegalwaru; dan 16. Kecamatan Wanayasa.	• APBN • APBD Provinsi • APBD Kabupaten	• Bidang Penanggulangan Kebencanaan • Bidang Pekerjaan Umum	• Bidang Penanggulangan Kebencanaan • Bidang Pekerjaan Umum	• Bidang Penanggulangan Kebencanaan • Bidang Pekerjaan Umum									
1.1.2.	Kajian pemasangan rambu evakuasi bencana	Kabupaten Purwakarta	• APBN • APBD Provinsi • APBD Kabupaten	• Bidang Penanggulangan Kebencanaan	• Bidang Penanggulangan Kebencanaan	• Bidang Penanggulangan Kebencanaan • Bidang Pekerjaan Umum									
F.5.2.	Perwujudan Tempat Evakuasi Bencana														
1	Program Penanggulangan Bencana														
1.1.	Pelayanan Pencegahan dan Kesiapsiagaan Terhadap Bencana														
1.1.1.	Pengembangan fasilitas pendukung Tempat Evakuasi Bencana	1. Kecamatan Babakancikao; 2. Kecamatan Bojong; 3. Kecamatan Bungursari; 4. Kecamatan Campaka; 5. Kecamatan Cibatu; 6. Kecamatan Jatiluhur; 7. Kecamatan Kiarapedes; 8. Kecamatan Maniis; 9. Kecamatan Pasawahan; 10. Kecamatan Plered; 11. Kecamatan Pondoksalam; 12. Kecamatan Purwakarta; 13. Kecamatan Sukatani;	• APBN • APBD Provinsi • APBD Kabupaten	• Bidang Penanggulangan Kebencanaan	• Bidang Penanggulangan Kebencanaan	• Bidang Penanggulangan Kebencanaan									

No.	Program Utama	Lokasi	Sumber Pendanaan	Pelaksana				Waktu Pelaksanaan							
				Kementerian/ Lembaga yang Menyelenggarakan Urusan di Bidang	Perangkat Daerah Provinsi yang membidangi	Perangkat Daerah Kabupaten / Kota yang membidangi	Pemangku Kepentingan Lainnya	Tahap Perencanaan (TP)-I					TP-II	TP-III	TP-IV
								2025	2026	2027	2028	2029	(2030-2034)	(2035-2039)	(2040-2045)
		14. Kecamatan Tegalwaru; dan 15. Kecamatan Wanayasa.													
1.1.2.	Pemasangan rambu tempat evakuasi bencana	Kabupaten Purwakarta	• APBN • APBD Provinsi • APBD Kabupaten	• Bidang Penanggulangan Kebencanaan	• Bidang Penanggulangan Kebencanaan	• Bidang Penanggulangan Kebencanaan									
F.6.	**Perwujudan Sistem Jaringan Drainase**														
1	Program Pengelolaan dan Pengembangan Sistem Draianse														
1.1.	Pengelolaan dan Pengembangan Sistem Drainase yang Terhubung Langsung dengan Sungai dalam Daerah Kabupaten/Kota														
1.1.1.	Penyusunan Masterplan Drainase	Kabupaten Purwakarta	APBD Kabupaten			• Bidang Pekerjaan Umum									
F.6.1.	Perwujudan Jaringan Drainase Primer														
1	Program Pengelolaan dan Pengembangan Sistem Drainase														
1.1.	Pengelolaan dan Pengembangan Sistem Drainase yang Terhubung Langsung dengan Sungai dalam Daerah Kabupaten/Kota														
1.1.1.	Pengembangan Jaringan Drainase Primer	1. Kecamatan Babakancikao; 2. Kecamatan Bojong; 3. Kecamatan Campaka; 4. Kecamatan Cibatu; 5. Kecamatan Darangdan; 6. Kecamatan Jatiluhur; 7. Kecamatan Kiarapedes; 8. Kecamatan Maniis; 9. Kecamatan Pasawahan; 10. Kecamatan Plered; 11. Kecamatan Pondoksalam; 12. Kecamatan Purwakarta; 13. Kecamatan Sukasari; 14. Kecamatan Sukatani; 15. Kecamatan Tegalwaru; dan 16. Kecamatan Wanayasa.	• APBN	Bidang Pekerjaan Umum											
F.6.2.	Perwujudan Jaringan Drainase Sekunder														
1	Program Pengelolaan dan Pengembangan Sistem Drainase														
1.1.	Pengelolaan dan Pengembangan Sistem Drainase yang Terhubung Langsung dengan Sungai dalam Daerah Kabupaten/Kota														
1.1.1.	Pengembangan Jaringan Drainase Sekunder	Tersebar di seluruh Kecamatan	• APBN • APBD Provinsi • APBD Kabupaten	Bidang Pekerjaan Umum	Bidang Sumber Daya Air	Bidang Pekerjaan Umum									
F.6.3.	Perwujudan Jaringan Drainase Tersier														
1	Program Pengelolaan dan Pengembangan Sistem Drainase														
1.1.	Pengelolaan dan Pengembangan Sistem Drainase yang Terhubung Langsung dengan Sungai dalam Daerah Kabupaten/Kota														
1.1.1.	Kajian Pembangunan dan Pengembangan Jaringan Drainase Tersier	Kabupaten Purwakarta	• APBN • APBD Provinsi • APBD Kabupaten	Bidang Pekerjaan Umum	• Bidang Pekerjaan Umum • Bidang Perumahan dan Permukiman	• Bidang Pekerjaan Umum • Bidang Perumahan dan Permukiman									
II.	**PERWUJUDAN RENCANA POLA RUANG**														
A.	**Perwujudan Kawasan Lindung**														

No.	Program Utama	Lokasi	Sumber Pendanaan	Pelaksana				Waktu Pelaksanaan							
				Kementerian/ Lembaga yang Menyelenggarakan Urusan di Bidang	Perangkat Daerah Provinsi yang membidangi	Perangkat Daerah Kabupaten / Kota yang membidangi	Pemangku Kepentingan Lainnya	Tahap Perencanaan (TP)-I					TP-II	TP-III	TP-IV
								2025	2026	2027	2028	2029	(2030-2034)	(2035-2039)	(2040-2045)
A.1.	**Perwujudan Badan Air dengan Kode BA**														
1	Program Pengelolaan Sumber Daya Air (SDA)														
1.1.	Pengelolaan SDA dan Bangunan Pengaman Pantai pada Wilayah Sungai (WS) dalam 1 (satu) Daerah Kabupaten/Kota														
1.1.1.	Penyusunan Pola dan Rencana Pengelolaan SDA (Masterplan SDA)	Kabupaten Purwakarta	• APBD Kabupaten			Bidang Pekerjaan Umum	Swasta								
1.1.2.	Penyusunan rencana teknis dan dokumen lingkungan hidup untuk konstruksi sumber daya air pada Badan Air	Terdapat di seluruh Kecamatan	• APBN • APBD Provinsi • APBD Kabupaten	Bidang Pekerjaan Umum	Bidang Sumber Daya Air	Bidang Pekerjaan Umum									
1.1.3.	Operasi dan pemeliharaan sungai dan situ pada Badan Air	Terdapat di seluruh Kecamatan	• APBN • APBD Provinsi • APBD Kabupaten	Bidang Pekerjaan Umum	Bidang Sumber Daya Air	Bidang Pekerjaan Umum									
1.1.4.	Peningkatan dan pembangunan tanggul sungai	Terdapat di seluruh Kecamatan	• APBN • APBD Provinsi • APBD Kabupaten	Bidang Pekerjaan Umum	Bidang Sumber Daya Air	Bidang Pekerjaan Umum									
1.1.5.	Evaluasi dan Rekomendasi Teknis (Rekomtek) Pemanfaatan Sumber Daya Air Wilayah Sungai Kewenangan Kabupaten/Kota	Terdapat di seluruh Kecamatan	• APBN • APBD Provinsi • APBD Kabupaten	Bidang Pekerjaan Umum	Bidang Sumber Daya Air	Bidang Pekerjaan Umum									
1.1.6.	Evaluasi dan Rekomendasi Teknis (Rekomtek) Pemanfaatan Sumber Daya Air Wilayah Sungai Kewenangan Kabupaten/Kota	Terdapat di seluruh Kecamatan	• APBN • APBD Provinsi • APBD Kabupaten	Bidang Pekerjaan Umum	Bidang Sumber Daya Air	Bidang Pekerjaan Umum									
1.1.7.	Pembangunan Unit Air Baku	Terdapat di seluruh Kecamatan	• APBN • APBD Provinsi • APBD Kabupaten	Bidang Pekerjaan Umum	Bidang Sumber Daya Air	Bidang Pekerjaan Umum									
A.2.	**Perwujudan Kawasan yang memberikan perlindungan terhadap Kawasan bawahannya dengan kode PTB**														
A.2.1.	Perwujudan Kawasan Hutan Lindung dengan kode HL														
1	Program Pengelolaan Hutan														
1.1.	Pembentukan wilayah pengelolaan hutan lindung														
1.1.1.	Pengelolaan Kawasan Hutan Lindung	1. Kecamatan Bojong; 2. Kecamatan Darangdan; 3. Kecamatan Kiarapedes; dan 4. Kecamatan Wanayasa.	• APBN • APBD Provinsi • Sumber lain yang sah sesuai Ketentuan Peraturan Perundang-Undangan	Bidang Kehutanan	Bidang Kehutanan		Swasta, Badan Usaha Kehutanan								
1.2.	Pemanfaatan Hutan di Kawasan Hutan Produksi dan Hutan Lindung														
1.2.1.	Pemanfaatan hutan di Kawasan Hutan Lindung	1. Kecamatan Bojong; 2. Kecamatan Darangdan; 3. Kecamatan Kiarapedes; dan 4. Kecamatan Wanayasa.	• APBN • APBD Provinsi • Sumber lain yang sah sesuai Ketentuan Peraturan Perundang-Undangan	Bidang Kehutanan	Bidang Kehutanan		Swasta, Badan Usaha Kehutanan								
1.3.	Pelaksanaan Perlindungan Hutan di Hutan Lindung dan Hutan Produksi														
1.3.1.	Perlindungan, pencegahan, dan pemberantasan kerusakan Hutan pada Kawasan Hutan	1. Kecamatan Bojong; 2. Kecamatan Darangdan; 3. Kecamatan Kiarapedes;	• APBN • APBD Provinsi	Bidang Kehutanan	Bidang Kehutanan		Swasta, Badan Usaha Kehutanan								

No.	Program Utama	Lokasi	Sumber Pendanaan	Pelaksana				Waktu Pelaksanaan							
				Kementerian/ Lembaga yang Menyelenggarakan Urusan di Bidang	Perangkat Daerah Provinsi yang membidangi	Perangkat Daerah Kabupaten / Kota yang membidangi	Pemangku Kepentingan Lainnya	Tahap Perencanaan (TP)-I					TP-II	TP-III	TP-IV
								2025	2026	2027	2028	2029	(2030-2034)	(2035-2039)	(2040-2045)
	Lindung	dan 4. Kecamatan Wanayasa.	• Sumber lain yang sah sesuai Ketentuan Peraturan Perundang-Undangan												
2	Program Pengelolaan Daerah Aliran Sungai (DAS)														
2.1.	Pelaksanaan Pengelolaan DAS Lintas Daerah Kabupaten/Kota dan dalam Daerah Kabupaten/Kota dalam 1(satu) Daerah Provinsi														
2.1.1.	Pemberdayaan, pengembangan, dan optimalisasi fungsi dan daya dukung wilayah DAS pada Kawasan Hutan Lindung	1. Kecamatan Bojong; 2. Kecamatan Darangdan; 3. Kecamatan Kiarapedes; dan 4. Kecamatan Wanayasa.	• APBN • APBD Provinsi • Sumber lain yang sah sesuai Ketentuan Peraturan Perundang-Undangan	Bidang Kehutanan	Bidang Kehutanan		Swasta, Badan Usaha Kehutanan								
A.3.	**Perwujudan Kawasan Perlindungan Setempat dengan kode PS**														
1	Program Pengelolaan Sumber Daya Air (SDA)														
1.1.	Pengelolaan SDA dan Bangunan Pengaman Pantai pada Wilayah Sungai (WS) dalam 1 (satu) Daerah Kabupaten/Kota														
1.1.1.	Inventarisasi penetapan garis sempadan sungai, situ, danau, embung, dan waduk	1. Kecamatan Babakancikao; 2. Kecamatan Bojong; 3. Kecamatan Bungursari; 4. Kecamatan Campaka; 5. Kecamatan Cibatu; 6. Kecamatan Darangdan; 7. Kecamatan Jatiluhur; 8. Kecamatan Kiarapedes; 9. Kecamatan Maniis; 10. Kecamatan Pasawahan; 11. Kecamatan Pondoksalam; 12. Kecamatan Purwakarta; 13. Kecamatan Sukasari; 14. Kecamatan Sukatani; 15. Kecamatan Tegalwaru; dan 16. Kecamatan Wanayasa.	• APBN • APBD Provinsi • APBD Kabupaten	Bidang Pekerjaan Umum	Bidang Sumber Daya Air	• Bidang Pekerjaan Umum • Bidang Penataan Ruang									
1.1.2.	Pemeliharaan dan pengembangan jalur hijau pada sempadan sungai, situ, danau, embung, dan waduk	1. Kecamatan Babakancikao; 2. Kecamatan Bojong; 3. Kecamatan Bungursari; 4. Kecamatan Campaka; 5. Kecamatan Cibatu; 6. Kecamatan Darangdan; 7. Kecamatan Jatiluhur; 8. Kecamatan Kiarapedes; 9. Kecamatan Maniis; 10. Kecamatan Pasawahan; 11. Kecamatan Pondoksalam; 12. Kecamatan Purwakarta; 13. Kecamatan Sukasari; 14. Kecamatan Sukatani; 15. Kecamatan Tegalwaru; dan 16. Kecamatan Wanayasa.	• APBN • APBD Provinsi • APBD Kabupaten	Bidang Pekerjaan Umum	Bidang Sumber Daya Air	Bidang Pekerjaan Umum									

No.	Program Utama	Lokasi	Sumber Pendanaan	Pelaksana				Waktu Pelaksanaan							
				Kementerian/ Lembaga yang Menyelenggarakan Urusan di Bidang	Perangkat Daerah Provinsi yang membidangi	Perangkat Daerah Kabupaten / Kota yang membidangi	Pemangku Kepentingan Lainnya	Tahap Perencanaan (TP)-I					TP-II	TP-III	TP-IV
								2025	2026	2027	2028	2029	(2030-2034)	(2035-2039)	(2040-2045)
1.1.3.	Perlindungan dan pengembangan sempadan sempadan sungai, situ, danau, embung, dan waduk	1. Kecamatan Babakancikao; 2. Kecamatan Bojong; 3. Kecamatan Bungursari; 4. Kecamatan Campaka; 5. Kecamatan Cibatu; 6. Kecamatan Darangdan; 7. Kecamatan Jatiluhur; 8. Kecamatan Kiarapedes; 9. Kecamatan Maniis; 10. Kecamatan Pasawahan; 11. Kecamatan Pondoksalam; 12. Kecamatan Purwakarta; 13. Kecamatan Sukasari; 14. Kecamatan Sukatani; 15. Kecamatan Tegalwaru; dan 16. Kecamatan Wanayasa.	• APBN • APBD Provinsi • APBD Kabupaten	Bidang Pekerjaan Umum	Bidang Sumber Daya Air	Bidang Pekerjaan Umum	Badan Usaha Pengelolaan Sumber Daya Air								
2	Program Pengelolaan Keanekaragaman Hayati														
1.1.	Pengelolaan Keanekaragaman Hayati Daerah Kabupaten/Kota														
2.1.1.	Penyediaan dan Pemeliharaan RTH di Kawasan Perlindungan Setempat	1. Kecamatan Babakancikao; 2. Kecamatan Bojong; 3. Kecamatan Bungursari; 4. Kecamatan Campaka; 5. Kecamatan Cibatu; 6. Kecamatan Darangdan; 7. Kecamatan Jatiluhur; 8. Kecamatan Kiarapedes; 9. Kecamatan Maniis; 10. Kecamatan Pasawahan; 11. Kecamatan Pondoksalam; 12. Kecamatan Purwakarta; 13. Kecamatan Sukasari; 14. Kecamatan Sukatani; 15. Kecamatan Tegalwaru; dan 16. Kecamatan Wanayasa.	• APBN • APBD Provinsi • APBD Kabupaten APBN • Swasta, • Sumber lain yang sah sesuai Ketentuan Peraturan Perundang-Undangan	Bidang Pekerjaan Umum	Bidang Sumber Daya Air	• Bidang Pekerjaan Umum • Bidang Pertamanan • Bidang Lingkungan Hidup • Bidang Penataan Ruang	Badan Usaha Pengelolaan Sumber Daya Air								
1.1.1.	Pengadaan Tanah di Kawasan Perlindungan Setempat untuk RTH	1. Kecamatan Babakancikao; 2. Kecamatan Bojong; 3. Kecamatan Bungursari; 4. Kecamatan Campaka; 5. Kecamatan Cibatu; 6. Kecamatan Darangdan; 7. Kecamatan Jatiluhur; 8. Kecamatan Kiarapedes; 9. Kecamatan Maniis; 10. Kecamatan Pasawahan; 11. Kecamatan Pondoksalam; 12. Kecamatan Purwakarta; 13. Kecamatan Sukasari; 14. Kecamatan Sukatani; 15. Kecamatan Tegalwaru; dan 16. Kecamatan Wanayasa.	• APBD Kabupaten • Swasta, • Sumber lain yang sah sesuai Ketentuan Peraturan Perundang-Undangan			Bidang Lingkungan Hidup Bidang Pertamanan Bidang Penataan Ruang	Swasta								

No.	Program Utama	Lokasi	Sumber Pendanaan	Pelaksana				Waktu Pelaksanaan							
				Kementerian/ Lembaga yang Menyelenggarakan Urusan di Bidang	Perangkat Daerah Provinsi yang membidangi	Perangkat Daerah Kabupaten / Kota yang membidangi	Pemangku Kepentingan Lainnya	Tahap Perencanaan (TP)-I					TP-II	TP-III	TP-IV
								2025	2026	2027	2028	2029	(2030-2034)	(2035-2039)	(2040-2045)
A.4.	**Perwujudan Kawasan Konservasi dengan kode KS**														
A.4.1.	Perwujudan Kawasan Suaka Alam dengan kode KSA														
A.4.1.1.	Perwujudan Cagar Alam dengan kode CA														
3	Program Pengelolaan Hutan														
3.1.	Pengelolaan Rencana Tata Hutan Kesatuan Pengelolaan Hutan (KPH)														
3.1.1.	Pembagian Blok/Petak Pengelolaan Hutan Kesatuan Pengelolaan Hutan pada Cagar Alam Burangrang	1. Kecamatan Bojong; 2. Kecamatan Darangdan; 3. Kecamatan Kiarapedes; dan 4. Kecamatan Wanayasa.	• APBN • APBD Provinsi • Sumber lain yang sah sesuai Ketentuan Peraturan Perundang-Undangan	Bidang Kehutanan	Bidang Kehutanan		Swasta, Badan Usaha Kehutanan								
3.2.	Rencana Pengelolaan Kesatuan Pengelolaan Hutan kecuali pada Kesatuan Pengelolaan Hutan Konservasi (KPHK)														
3.2.1.	Pengelolaan Hutan pada Cagar Alam Burangrang	1. Kecamatan Bojong; 2. Kecamatan Darangdan; 3. Kecamatan Kiarapedes; dan 4. Kecamatan Wanayasa.	• APBN • APBD Provinsi • Sumber lain yang sah sesuai Ketentuan Peraturan Perundang-Undangan	Bidang Kehutanan	Bidang Kehutanan		Swasta, Badan Usaha Kehutanan								
4	Program Konservasi Sumber Daya Alam Hayati Dan Ekosistemnya														
4.1.	Pengelolaan Kawasan Bernilai Ekosistem Penting, Daerah Penyangga Kawasan Suaka Alam dan Kawasan Pelestarian Alam														
4.1.1.	Perencanaan, penanganan, pengelolaan, pemulihan, pengamanan ekosistem pada Cagar Alam Burangrang	1. Kecamatan Bojong; 2. Kecamatan Darangdan; 3. Kecamatan Kiarapedes; dan 4. Kecamatan Wanayasa.	• APBN • APBD Provinsi • Sumber lain yang sah sesuai Ketentuan Peraturan Perundang-Undangan	Bidang Kehutanan	Bidang Kehutanan		Swasta, Badan Usaha Kehutanan								
5	Program Pengelolaan Daerah Aliran Sungai (DAS)														
5.1.	Pelaksanaan Pengelolaan DAS Lintas Daerah Kabupaten/Kota dan dalam Daerah Kabupaten/Kota dalam 1(satu) Daerah Provinsi														
5.1.1.	Pemberdayaan, pengembangan, dan optimalisasi fungsi dan daya dukung wilayah DAS pada Cagar Alam Burangrang	1. Kecamatan Bojong; 2. Kecamatan Darangdan; 3. Kecamatan Kiarapedes; dan 4. Kecamatan Wanayasa.	• APBN • APBD Provinsi • Sumber lain yang sah sesuai Ketentuan Peraturan Perundang-Undangan	Bidang Kehutanan	Bidang Kehutanan		Swasta, Badan Usaha Kehutanan								
A.5.	**Perwujudan Kawasan Cagar Budaya dengan kode CB**														
1	Program Pelestarian dan Pengelolaan Cagar Budaya														
1.1.	Penetapan Cagar Budaya peringkat Kabupaten/Kota														
1.1.1.	Pendaftaran Objek diduga Cagar Budaya	Kabupaten Purwakarta	• APBN • APBD Provinsi • APBD Kabupaten	Bidang Kebudayaan	Bidang Kebudayaan	• Bidang Kebudayaan									
1.1.2.	Penetapan Cagar Budaya	Kabupaten Purwakarta	• APBN • APBD Provinsi • APBD Kabupaten	Bidang Kebudayaan	Bidang Kebudayaan	• Bidang Kebudayaan									
1.2.	Pengelolaan Cagar Budaya Peringkat Kabupaten/Kota														

No.	Program Utama	Lokasi	Sumber Pendanaan	Pelaksana				Waktu Pelaksanaan							
				Kementerian/ Lembaga yang Menyelenggarakan Urusan di Bidang	Perangkat Daerah Provinsi yang membidangi	Perangkat Daerah Kabupaten / Kota yang membidangi	Pemangku Kepentingan Lainnya	Tahap Perencanaan (TP)-I					TP-II	TP-III	TP-IV
								2025	2026	2027	2028	2029	(2030-2034)	(2035-2039)	(2040-2045)
1.2.1.	Perlindungan Cagar Budaya	1. Kecamatan Babakancikao; 2. Kecamatan Bojong; 3. Kecamatan Bungursari; 4. Kecamatan Campaka; 5. Kecamatan Darangdan; 6. Kecamatan Jatiluhur; 7. Kecamatan Kiarapedes; 8. Kecamatan Pasawahan; 9. Kecamatan Purwakarta; 10. Kecamatan Pondoksalam; 11. Kecamatan Sukatani; 12. Kecamatan Sukasari; 13. Kecamatan Tegalwaru; dan 14. Kecamatan Wanayasa.	• APBN • APBD Provinsi • APBD Kabupaten • Sumber lain yang sah sesuai Ketentuan Peraturan Perundang-Undangan	Bidang Kebudayaan	Bidang Kebudayaan	• Bidang Kebudayaan • Bidang Perumahan dan Permukiman	Swasta								
1.2.2.	Pengembangan dan Pemanfaatan Cagar Budaya	1. Kecamatan Babakancikao; 2. Kecamatan Bojong; 3. Kecamatan Bungursari; 4. Kecamatan Campaka; 5. Kecamatan Darangdan; 6. Kecamatan Jatiluhur; 7. Kecamatan Kiarapedes; 8. Kecamatan Pasawahan; 9. Kecamatan Purwakarta; 10. Kecamatan Pondoksalam; 11. Kecamatan Sukatani; 12. Kecamatan Sukasari; 13. Kecamatan Tegalwaru; dan 14. Kecamatan Wanayasa.	• APBN • APBD Provinsi • APBD Kabupaten • Sumber lain yang sah sesuai Ketentuan Peraturan Perundang-Undangan	Bidang Kebudayaan	Bidang Kebudayaan	• Bidang Kebudayaan • Bidang Perumahan dan Permukiman	Swasta								
1.3.	Penetapan sistem Zonasi														
1.3.1.	Penetapan sistem Zonasi Cagar Budaya	1. Kecamatan Babakancikao; 2. Kecamatan Bojong; 3. Kecamatan Bungursari; 4. Kecamatan Campaka; 5. Kecamatan Darangdan; 6. Kecamatan Jatiluhur; 7. Kecamatan Kiarapedes; 8. Kecamatan Pasawahan; 9. Kecamatan Purwakarta; 10. Kecamatan Pondoksalam; 11. Kecamatan Sukatani; 12. Kecamatan Sukasari; 13. Kecamatan Tegalwaru; dan 14. Kecamatan Wanayasa.	• APBN • APBD Provinsi • APBD Kabupaten	Bidang Kebudayaan	Bidang Kebudayaan	• Bidang Kebudayaan									
2	Program Penataan Bangunan Gedung														
2.1.	Penyelenggaraan Bangunan Gedung di Wilayah Daerah Kabupaten/Kota,Pemberian Izin Mendirikan Bangunan (IMB) dan Sertifikat Laik Fungsi Bangunan Gedung														
2.1.1.	Identifikasi, Penetapan, Penyelenggaraan Bangunan Gedung Cagar Budaya yang Dilestarikan untuk	Kabupaten Purwakarta	• APBN • APBD Provinsi • APBD Kabupaten	Bidang Kebudayaan	Bidang Kebudayaan	• Bidang Kebudayaan • Bidang Perumahan dan									

No.	Program Utama	Lokasi	Sumber Pendanaan	Pelaksana				Waktu Pelaksanaan							
				Kementerian/ Lembaga yang Menyelenggarakan Urusan di Bidang	Perangkat Daerah Provinsi yang membidangi	Perangkat Daerah Kabupaten / Kota yang membidangi	Pemangku Kepentingan Lainnya	Tahap Perencanaan (TP)-I					TP-II	TP-III	TP-IV
								2025	2026	2027	2028	2029	(2030-2034)	(2035-2039)	(2040-2045)
	Kepentingan Strategis Daerah Kabupaten/Kota					Permukiman									
2.1.2.	Pembangunan dan penataan Bangunan Cagar Budaya	1. Kecamatan Babakancikao; 2. Kecamatan Bojong; 3. Kecamatan Bungursari; 4. Kecamatan Campaka; 5. Kecamatan Darangdan; 6. Kecamatan Jatiluhur; 7. Kecamatan Kiarapedes; 8. Kecamatan Pasawahan; 9. Kecamatan Purwakarta; 10. Kecamatan Pondoksalam; 11. Kecamatan Sukatani; 12. Kecamatan Sukasari; 13. Kecamatan Tegalwaru; dan 14. Kecamatan Wanayasa.	• APBN • APBD Provinsi • APBD Kabupaten • Sumber lain yang sah sesuai Ketentuan Peraturan Perundang-Undangan	Bidang Kebudayaan	Bidang Perumahan dan Permukiman	Bidang Perumahan dan Permukiman	Swasta								
B.	**Perwujudan Kawasan Budi Daya**														
B.1.	**Perwujudan Kawasan hutan produksi dengan kode KHP**														
B.1.1.	Perwujudan Kawasan Hutan Produksi Tetap dengan kode HP														
1	Program Pengelolaan Hutan														
1.1.	Pemanfaatan Hutan di Kawasan Hutan Lindung dan Hutan Produksi														
1.1.1.	Pengembangan Kawasan Hutan Produksi Tetap	1. Kecamatan Babakanciako; 2. Kecamatan Bojong; 3. Kecamatan Bungursari; 4. Kecamatan Campaka; 5. Kecamatan Cibatu; 6. Kecamatan Darangdan; 7. Kecamatan Jatiluhur; 8. Kecamatan Kiarapedes; 9. Kecamatan Maniis; 10. Kecamatan Pasawahan; 11. Kecamatan Pondoksalam; 12. Kecamatan Purwakarta; 13. Kecamatan Sukasari; 14. Kecamatan Sukatani; 15. Kecamatan Tegalwaru; dan 16. Kecamatan Wanayasa.	• APBN • Sumber lain yang sah sesuai Ketentuan Peraturan Perundang-Undangan	Bidang Kehutanan			Swasta, Badan Usaha Kehutanan								
1.2.	Pelaksanaan Rehabilitasi di Luar Kawasan Hutan Negara														
1.2.1.	Rehabilitasi hutan pada Kawasan Hutan Produksi Tetap	1. Kecamatan Babakanciako; 2. Kecamatan Bojong; 3. Kecamatan Bungursari; 4. Kecamatan Campaka; 5. Kecamatan Cibatu; 6. Kecamatan Darangdan; 7. Kecamatan Jatiluhur; 8. Kecamatan Kiarapedes; 9. Kecamatan Maniis; 10. Kecamatan Pasawahan; 11. Kecamatan Pondoksalam; 12. Kecamatan Purwakarta; 13. Kecamatan Sukasari;	• APBN • Sumber lain yang sah sesuai Ketentuan Peraturan Perundang-Undangan	Bidang Kehutanan			Swasta, Badan Usaha Kehutanan								

No.	Program Utama	Lokasi	Sumber Pendanaan	Pelaksana				Waktu Pelaksanaan							
				Kementerian/ Lembaga yang Menyelenggarakan Urusan di Bidang	Perangkat Daerah Provinsi yang membidangi	Perangkat Daerah Kabupaten / Kota yang membidangi	Pemangku Kepentingan Lainnya	Tahap Perencanaan (TP)-I					TP-II	TP-III	TP-IV
								2025	2026	2027	2028	2029	(2030-2034)	(2035-2039)	(2040-2045)
		14. Kecamatan Sukatani; 15. Kecamatan Tegalwaru; dan 16. Kecamatan Wanayasa.													
1.3.	Pelaksanaan Perlindungan Hutan di Kawasan Hutan Lindung dan Hutan Produksi														
1.3.1.	Perlindungan, pencegahan, dan pemberantasan kerusakan Hutan pada Kawasan Hutan Produksi Tetap	1. Kecamatan Babakanciako; 2. Kecamatan Bojong; 3. Kecamatan Bungursari; 4. Kecamatan Campaka; 5. Kecamatan Cibatu; 6. Kecamatan Darangdan; 7. Kecamatan Jatiluhur; 8. Kecamatan Kiarapedes; 9. Kecamatan Maniis; 10. Kecamatan Pasawahan; 11. Kecamatan Pondoksalam; 12. Kecamatan Purwakarta; 13. Kecamatan Sukasari; 14. Kecamatan Sukatani; 15. Kecamatan Tegalwaru; dan 1. Kecamatan Wanayasa.	• APBN • APBD Provinsi • Sumber lain yang sah sesuai Ketentuan Peraturan Perundang-Undangan	Bidang Kehutanan	Bidang Kehutanan		Swasta, Badan Usaha Kehutanan								
B.2.	**Perwujudan Kawasan Pertanian dengan kode P**														
1	Program Penyelenggaraan Pertanian														
1.1.	Pengembangan Sarana dan Prasarana Pertanian														
1.1.1.	Peningkatan Produksi Pangan Pertanian	Kabupaten Purwakarta	• APBN • APBD Provinsi • APBD Kabupaten • Sumber lain yang sah sesuai Ketentuan Peraturan Perundang-Undangan	Bidang Pertanian	Bidang Pertanian	Bidang Pertanian	Swasta, Badan Usaha Pertanian								
1.1.2.	Penguatan regulasi terkait perlindungan lahan pertanian pangan berkelanjutan dan lahan sawah.	Kabupaten Purwakarta	• APBN • APBD Provinsi • APBD Kabupaten	Bidang Pertanian	Bidang Pertanian	Bidang Pertanian									
1.1.3.	Pencetakan lahan pertanian baru serta peningkatan produktivitasnya melalui pengembangan lumbung pangan desa dan kabupaten.	Kabupaten Purwakarta	• APBN • APBD Provinsi • APBD Kabupaten	Bidang Pertanian	Bidang Pertanian	Bidang Pertanian									
B.2.1.	Perwujudan Kawasan Tanaman Pangan dengan kode P-1														
1	Program Penyediaan dan Pengembangan Sarana Pertanian														
1.1.	Pengembangan Sarana Pertanian														
1.1.1.	Peningkatan sarana pendukung kegiatan pertanian Kawasan Tanaman Pangan	Tersebar di seluruh Kecamatan	• APBN • APBD Provinsi • APBD Kabupaten • Sumber lain yang sah sesuai Ketentuan Peraturan Perundang-Undangan	Bidang Pertanian	Bidang Pertanian	Bidang Pertanian	Swasta, Badan Usaha Pertanian								
1.1.2.	Pembangunan sarana	Tersebar di seluruh	• APBN	Bidang Pertanian	Bidang Pertanian	Bidang Pertanian	Swasta, Badan								

No.	Program Utama	Lokasi	Sumber Pendanaan	Pelaksana				Waktu Pelaksanaan							
				Kementerian/ Lembaga yang Menyelenggarakan Urusan di Bidang	Perangkat Daerah Provinsi yang membidangi	Perangkat Daerah Kabupaten / Kota yang membidangi	Pemangku Kepentingan Lainnya	Tahap Perencanaan (TP)-I					TP-II	TP-III	TP-IV
								2025	2026	2027	2028	2029	(2030-2034)	(2035-2039)	(2040-2045)
	pendukung kegiatan pertanian Kawasan Tanaman Pangan	Kecamatan	• APBD Provinsi • APBD Kabupaten • Sumber lain yang sah sesuai Ketentuan Peraturan Perundang-Undangan				Usaha Pertanian								
1.1.3.	Pemantapan KP2B	Tersebar di seluruh Kecamatan	• APBN • APBD Provinsi • APBD Kabupaten • Sumber lain yang sah sesuai Ketentuan Peraturan Perundang-Undangan	Bidang Pertanian	Bidang Pertanian	Bidang Pertanian	Swasta, Badan Usaha Pertanian								
2	Program Penyediaan dan Pengembangan Prasarana Pertanian														
2.1.	Pengembangan Prasarana Pertanian														
2.1.1.	Pengembangan prasarana pertanian pada Kawasan Tanaman Pangan	Tersebar di seluruh Kecamatan	• APBN • APBD Provinsi • APBD Kabupaten • Sumber lain yang sah sesuai Ketentuan Peraturan Perundang-Undangan	• Bidang Pertanian • Bidang Pekerjaan Umum	• Bidang Pertanian • Bidang Sumber Daya Air	• Bidang Pertanian • Bidang Pekerjaan Umum	Swasta, Badan Usaha Pertanian								
2.1.2.	Pembangunan prasarana pertanian Kawasan Tanaman Pangan	Tersebar di seluruh Kecamatan	• APBN • APBD Provinsi • APBD Kabupaten • Sumber lain yang sah sesuai Ketentuan Peraturan Perundang-Undangan	• Bidang Pertanian • Bidang Pekerjaan Umum	• Bidang Pertanian • Bidang Sumber Daya Air	• Bidang Pertanian • Bidang Pekerjaan Umum	Swasta, Badan Usaha Pertanian								
3	Program Pengendalian dan Penanggulangan Bencana Pertanian														
3.1.	Pengendalian dan Penanggulangan Bencana Pertanian Kabupaten/Kota														
3.1.1.	Pengendalian dan Penanggulangan Bencana Pertanian pada Kawasan Tanaman Pangan	Tersebar di seluruh Kecamatan	• APBN • APBD Provinsi • APBD Kabupaten • Sumber lain yang sah sesuai Ketentuan Peraturan Perundang-Undangan	Bidang Pertanian	Bidang Pertanian	Bidang Pertanian	Swasta, Badan Usaha Pertanian								
4	Program Perizinan Usaha Pertanian														
4.1.	Penerbitan Izin Usaha Pertanian yang Kegiatan Usahanya dalam Daerah Kabupaten/Kota														
4.1.1.	Penerbitan Izin Usaha Pertanian yang Kegiatan Usahanya dalam daerah	Tersebar di seluruh Kecamatan	• APBN • APBD Provinsi • APBD	Bidang Pertanian	Bidang Pertanian	• Bidang Pertanian • Bidang Pekerjaan Umum	Swasta, Badan Usaha Pertanian								

No.	Program Utama	Lokasi	Sumber Pendanaan	Pelaksana				Waktu Pelaksanaan							
				Kementerian/ Lembaga yang Menyelenggarakan Urusan di Bidang	Perangkat Daerah Provinsi yang membidangi	Perangkat Daerah Kabupaten / Kota yang membidangi	Pemangku Kepentingan Lainnya	Tahap Perencanaan (TP)-I					TP-II	TP-III	TP-IV
								2025	2026	2027	2028	2029	(2030-2034)	(2035-2039)	(2040-2045)
	Kabupaten/Kota pada Kawasan Tanaman Pangan		Kabupaten • Sumber lain yang sah sesuai Ketentuan Peraturan Perundang-Undangan												
5	Program Penyuluhan Pertanian														
5.1.	Pelaksanaan Penyuluhan Pertanian														
5.1.1.	Pelaksanaan Penyuluhan Pertanian pada Kawasan Tanaman Pangan	Tersebar di seluruh Kecamatan	• APBN • APBD Provinsi • APBD Kabupaten • Sumber lain yang sah sesuai Ketentuan Peraturan Perundang-Undangan	Bidang Pertanian	Bidang Pertanian	• Bidang Pertanian • Bidang Pekerjaan Umum	Swasta, Badan Usaha Pertanian								
B.2.2.	Perwujudan Kawasan Hortikultura dengan kode P-2														
1	Program Penyediaan dan Pengembangan Sarana Pertanian														
1.1.	Pengembangan Sarana Pertanian														
1.1.1.	Peningkatan sarana pendukung kegiatan pertanian pada Kawasan Hortikultura	1. Kecamatan Bojong; 2. Kecamatan Campaka; 3. Kecamatan Cibatu; 4. Kecamatan Darangdan; 5. Kecamatan Plered; 6. Kecamatan Sukasari; 7. Kecamatan Sukatani; 8. Kecamatan Tegalwaru; dan 9. Kecamatan Wanayasa.	• APBN • APBD Provinsi • APBD Kabupaten • Sumber lain yang sah sesuai Ketentuan Peraturan Perundang-Undangan	Bidang Pertanian	Bidang Pertanian	Bidang Pertanian	Swasta, Badan Usaha Pertanian								
1.1.2.	Pembangunan sarana pendukung kegiatan pertanian pada Kawasan Hortikultura	1. Kecamatan Bojong; 2. Kecamatan Campaka; 3. Kecamatan Cibatu; 4. Kecamatan Darangdan; 5. Kecamatan Plered; 6. Kecamatan Sukasari; 7. Kecamatan Sukatani; 8. Kecamatan Tegalwaru; dan 9. Kecamatan Wanayasa.	• APBN • APBD Provinsi • APBD Kabupaten • Sumber lain yang sah sesuai Ketentuan Peraturan Perundang-Undangan	Bidang Pertanian	Bidang Pertanian	Bidang Pertanian	Swasta, Badan Usaha Pertanian								
2	Program Penyediaan dan Pengembangan Prasarana Pertanian														
2.1.	Pengembangan Prasarana Pertanian														
2.1.1.	Pengembangan prasarana pertanian pada Kawasan Hortikultura	1. Kecamatan Bojong; 2. Kecamatan Campaka; 3. Kecamatan Cibatu; 4. Kecamatan Darangdan; 5. Kecamatan Plered; 6. Kecamatan Sukasari; 7. Kecamatan Sukatani; 8. Kecamatan Tegalwaru; dan 9. Kecamatan Wanayasa.	• APBN • APBD Provinsi • APBD Kabupaten • Sumber lain yang sah sesuai Ketentuan Peraturan Perundang-Undangan	• Bidang Pertanian • Bidang Pekerjaan Umum	• Bidang Pertanian • Bidang Sumber Daya Air	• Bidang Pertanian • Bidang Pekerjaan Umum	Swasta, Badan Usaha Pertanian								
2.1.2.	Pembangunan prasarana pertanian pada Kawasan Hortikultura	1. Kecamatan Bojong; 2. Kecamatan Campaka; 3. Kecamatan Cibatu; 4. Kecamatan Darangdan; 5. Kecamatan Plered; 6. Kecamatan Sukasari; 7. Kecamatan Sukatani;	• APBN • APBD Provinsi • APBD Kabupaten • Sumber lain yang sah sesuai Ketentuan	• Bidang Pertanian • Bidang Pekerjaan Umum	• Bidang Pertanian • Bidang Sumber Daya Air	• Bidang Pertanian • Bidang Pekerjaan Umum	Swasta, Badan Usaha Pertanian								

No.	Program Utama	Lokasi	Sumber Pendanaan	Pelaksana				Waktu Pelaksanaan							
				Kementerian/ Lembaga yang Menyelenggarakan Urusan di Bidang	Perangkat Daerah Provinsi yang membidangi	Perangkat Daerah Kabupaten / Kota yang membidangi	Pemangku Kepentingan Lainnya	Tahap Perencanaan (TP)-I					TP-II	TP-III	TP-IV
								2025	2026	2027	2028	2029	(2030-2034)	(2035-2039)	(2040-2045)
		8. Kecamatan Tegalwaru; dan 9. Kecamatan Wanayasa.	Peraturan Perundang-Undangan												
3	Program Pengendalian dan Penanggulangan Bencana Pertanian														
3.1.	Pengendalian dan Penanggulangan Bencana Pertanian Kabupaten/Kota														
3.1.1.	Pengendalian dan Penanggulangan Bencana Pertanian pada Kawasan Hortikultura	1. Kecamatan Bojong; 2. Kecamatan Campaka; 3. Kecamatan Cibatu; 4. Kecamatan Darangdan; 5. Kecamatan Plered; 6. Kecamatan Sukasari; 7. Kecamatan Sukatani; 8. Kecamatan Tegalwaru; dan 9. Kecamatan Wanayasa.	• APBN • APBD Provinsi • APBD Kabupaten • Sumber lain yang sah sesuai Ketentuan Peraturan Perundang-Undangan	Bidang Pertanian	Bidang Pertanian	Bidang Pertanian	Swasta, Badan Usaha Pertanian								
4	Program Perizinan Usaha Pertanian														
4.1.	Penerbitan Izin Usaha Pertanian yang Kegiatan Usahanya dalam Daerah Kabupaten/Kota														
4.1.1.	Penerbitan Izin Usaha Pertanian yang Kegiatan Usahanya dalam daerah Kabupaten/Kota pada Kawasan Hortikultura	1. Kecamatan Bojong; 2. Kecamatan Campaka; 3. Kecamatan Cibatu; 4. Kecamatan Darangdan; 5. Kecamatan Plered; 6. Kecamatan Sukasari; 7. Kecamatan Sukatani; 8. Kecamatan Tegalwaru; dan 9. Kecamatan Wanayasa.	• APBN • APBD Provinsi • APBD Kabupaten • Sumber lain yang sah sesuai Ketentuan Peraturan Perundang-Undangan	Bidang Pertanian	Bidang Pertanian	• Bidang Pertanian • Bidang Pekerjaan Umum	Swasta, Badan Usaha Pertanian								
5	Program Penyuluhan Pertanian														
5.1.	Pelaksanaan Penyuluhan Pertanian														
5.1.1.	Pelaksanaan Penyuluhan Pertanian pada Kawasan Tanaman Pangan	1. Kecamatan Bojong; 2. Kecamatan Campaka; 3. Kecamatan Cibatu; 4. Kecamatan Darangdan; 5. Kecamatan Plered; 6. Kecamatan Sukasari; 7. Kecamatan Sukatani; 8. Kecamatan Tegalwaru; dan 9. Kecamatan Wanayasa.	• APBN • APBD Provinsi • APBD Kabupaten • Sumber lain yang sah sesuai Ketentuan Peraturan Perundang-Undangan	Bidang Pertanian	Bidang Pertanian	• Bidang Pertanian • Bidang Pekerjaan Umum	Swasta, Badan Usaha Pertanian								
B.2.3.	Perwujudan Kawasan Perkebunan dengan kode P-3														
1	Program Penyediaan dan Pengembangan Sarana Pertanian														
1.1.	Pengembangan Sarana Pertanian														
1.1.1.	Peningkatan sarana pendukung kegiatan pertanian pada Kawasan Perkebunan	Tersebar di seluruh Kecamatan	• APBN • APBD Provinsi • APBD Kabupaten • Sumber lain yang sah sesuai Ketentuan Peraturan Perundang-Undangan	Bidang Pertanian	Bidang Pertanian	Bidang Pertanian	Swasta, Badan Usaha Perkebunan								
1.1.2.	Pembangunan sarana pendukung kegiatan pertanian pada Kawasan Perkebunan	Tersebar di seluruh Kecamatan	• APBN • APBD Provinsi • APBD Kabupaten • Sumber lain yang sah sesuai Ketentuan	Bidang Pertanian	Bidang Pertanian	Bidang Pertanian	Swasta, Badan Usaha Perkebunan								

No.	Program Utama	Lokasi	Sumber Pendanaan	Pelaksana				Waktu Pelaksanaan							
				Kementerian/ Lembaga yang Menyelenggarakan Urusan di Bidang	Perangkat Daerah Provinsi yang membidangi	Perangkat Daerah Kabupaten / Kota yang membidangi	Pemangku Kepentingan Lainnya	Tahap Perencanaan (TP)-I					TP-II	TP-III	TP-IV
								2025	2026	2027	2028	2029	(2030-2034)	(2035-2039)	(2040-2045)
			Peraturan Perundang-Undangan												
2	Program Penyediaan dan Pengembangan Prasarana Pertanian														
2.1.	Pengembangan Prasarana Pertanian														
2.1.1.	Pengembangan prasarana pertanian pada Kawasan Perkebunan	Tersebar di seluruh Kecamatan	• APBN • APBD Provinsi • APBD Kabupaten • Sumber lain yang sah sesuai Ketentuan Peraturan Perundang-Undangan	Bidang Pertanian	Bidang Pertanian	• Bidang Pertanian • Bidang Pekerjaan Umum	Swasta, Badan Usaha Perkebunan								
2.1.2.	Pembangunan prasarana pertanian pada Kawasan Perkebunan	Tersebar di seluruh Kecamatan	• APBN • APBD Provinsi • APBD Kabupaten • Sumber lain yang sah sesuai Ketentuan Peraturan Perundang-Undangan	Bidang Pertanian	Bidang Pertanian	• Bidang Pertanian • Bidang Pekerjaan Umum	Swasta, Badan Usaha Perkebunan								
3	Program Pengendalian dan Penanggulangan Bencana Pertanian														
3.1.	Pengendalian dan Penanggulangan Bencana Pertanian Kabupaten/Kota														
3.1.1.	Pengendalian dan Penanggulangan Bencana Pertanian pada Kawasan Perkebunan	Tersebar di seluruh Kecamatan	• APBN • APBD Provinsi • APBD Kabupaten • Sumber lain yang sah sesuai Ketentuan Peraturan Perundang-Undangan	Bidang Pertanian	Bidang Pertanian	Bidang Pertanian	Swasta, Badan Usaha Perkebunan								
4	Program Perizinan Usaha Pertanian														
4.1.	Penerbitan Izin Usaha Pertanian yang Kegiatan Usahanya dalam Daerah Kabupaten/Kota														
4.1.1.	Penerbitan Izin Usaha Pertanian yang Kegiatan Usahanya dalam daerah Kabupaten/Kota pada Kawasan Perkebunan	Tersebar di seluruh Kecamatan	• APBN • APBD Provinsi • APBD Kabupaten • Sumber lain yang sah sesuai Ketentuan Peraturan Perundang-Undangan	Bidang Pertanian	Bidang Pertanian	• Bidang Pertanian • Bidang Pekerjaan Umum	Swasta, Badan Usaha Perkebunan								
5	Program Penyuluhan Pertanian														
5.1.	Pelaksanaan Penyuluhan Pertanian														
5.1.1.	Pelaksanaan Penyuluhan Pertanian pada Kawasan Perkebunan	Tersebar di seluruh Kecamatan	• APBN • APBD Provinsi • APBD Kabupaten • Sumber lain yang sah sesuai Ketentuan	Bidang Pertanian	Bidang Pertanian	• Bidang Pertanian • Bidang Pekerjaan Umum	Swasta, Badan Usaha Perkebunan								

No.	Program Utama	Lokasi	Sumber Pendanaan	Pelaksana				Waktu Pelaksanaan							
				Kementerian/ Lembaga yang Menyelenggarakan Urusan di Bidang	Perangkat Daerah Provinsi yang membidangi	Perangkat Daerah Kabupaten / Kota yang membidangi	Pemangku Kepentingan Lainnya	Tahap Perencanaan (TP)-I					TP-II	TP-III	TP-IV
								2025	2026	2027	2028	2029	(2030-2034)	(2035-2039)	(2040-2045)
			Peraturan Perundang-Undangan												
B.2.4.	Perwujudan Kawasan Peternakan dengan kode P-4														
1	Program Penyediaan dan Pengembangan Sarana Pertanian														
1.1.	Pengembangan Sarana Pertanian														
1.1.1.	Pengembangan sarana Kawasan Peternakan	1. Kecamatan Bojong; 2. Kecamatan Cibatu; 3. Kecamatan Darangdan; 4. Kecamatan Kiarapedes, 5. Kecamatan Tegalwaru; dan 6. Kecamatan Wanayasa.	• APBN • APBD Provinsi • APBD Kabupaten • Sumber lain yang sah sesuai Ketentuan Peraturan Perundang-Undangan	Bidang Pertanian	Bidang Pertanian	Bidang Pertanian	Swasta, Badan Usaha Peternakan								
1.1.2.	Pembangunan sarana Kawasan Peternakan	1. Kecamatan Bojong; 2. Kecamatan Cibatu; 3. Kecamatan Darangdan; 4. Kecamatan Kiarapedes, 5. Kecamatan Tegalwaru; dan 6. Kecamatan Wanayasa.	• APBN • APBD Provinsi • APBD Kabupaten • Sumber lain yang sah sesuai Ketentuan Peraturan Perundang-Undangan	Bidang Pertanian	Bidang Pertanian	Bidang Pertanian	Swasta, Badan Usaha Peternakan								
1.1.3.	Penyediaan dan pemeliharaan RTH di Kawasan Peternakan	1. Kecamatan Bojong; 2. Kecamatan Cibatu; 3. Kecamatan Darangdan; 4. Kecamatan Kiarapedes, 5. Kecamatan Tegalwaru; dan 6. Kecamatan Wanayasa.	• APBN • APBD Provinsi • APBD Kabupaten • Sumber lain yang sah sesuai Ketentuan Peraturan Perundang-Undangan	Bidang Pertanian	Bidang Pertanian	• Bidang Pertanian • Bidang Pekerjaan Umum • Bidang Penataan Ruang • Bidang Pertamanan • Bidang Lingkungan Hidup	Swasta, Badan Usaha Peternakan								
2	Program Penyediaan dan Pengembangan Prasarana Pertanian														
2.1.	Pengembangan Prasarana Pertanian														
2.1.1.	Pengembangan prasarana Kawasan Peternakan	1. Kecamatan Bojong; 2. Kecamatan Cibatu; 3. Kecamatan Darangdan; 4. Kecamatan Kiarapedes, 5. Kecamatan Tegalwaru; dan 6. Kecamatan Wanayasa.	• APBN • APBD Provinsi • APBD Kabupaten • Sumber lain yang sah sesuai Ketentuan Peraturan Perundang-Undangan	Bidang Pertanian	Bidang Pertanian	Bidang Pertanian	Swasta, Badan Usaha Peternakan								
2.1.2.	Pembangunan prasarana Kawasan Peternakan	1. Kecamatan Bojong; 2. Kecamatan Cibatu; 3. Kecamatan Darangdan; 4. Kecamatan Kiarapedes, 5. Kecamatan Tegalwaru; dan 6. Kecamatan Wanayasa.	• APBN • APBD Provinsi • APBD Kabupaten • Sumber lain yang sah sesuai Ketentuan Peraturan Perundang-Undangan	Bidang Pertanian	Bidang Pertanian	• Bidang Pertanian • Bidang Pekerjaan Umum	Swasta, Badan Usaha Peternakan								
B.3.	**Perwujudan Kawasan Pertambangan dan Energi dengan kode TE**														

No.	Program Utama	Lokasi	Sumber Pendanaan	Pelaksana				Waktu Pelaksanaan							
				Kementerian/ Lembaga yang Menyelenggarakan Urusan di Bidang	Perangkat Daerah Provinsi yang membidangi	Perangkat Daerah Kabupaten / Kota yang membidangi	Pemangku Kepentingan Lainnya	Tahap Perencanaan (TP)-I					TP-II	TP-III	TP-IV
								2025	2026	2027	2028	2029	(2030-2034)	(2035-2039)	(2040-2045)
B.3.1.	Perwujudan Kawasan pertambangan mineral dengan kode MN														
B.3.1.1.	Perwujudan Kawasan Peruntukan Pertambangan Batuan dengan kode MBT														
1	Program Pengelolaan Mineral dan Batu Bara														
1.1.	Pengelolaan, pengendalian, dan pengawasan pelaksanaan usaha Kawasan Peruntukan Pertambangan Batuan	1. Kecamatan Campaka; 2. Kecamatan Plered; 3. Kecamatan Sukatani; dan 4. Kecamatan Tegalwaru.	• APBN • APBD Provinsi • APBD Kabupaten • Sumber lain yang sah sesuai Ketentuan Peraturan Perundang-Undangan	Bidang Energi Sumber Daya Mineral	Bidang Energi Sumber Daya Mineral	Bidang Penataan Ruang	Swasta, Badan Usaha Pertambangan								
B.3.2.	Perwujudan Kawasan Pertambangan Minyak dan Gas Bumi dengan kode MG														
1	Program Minyak dan Gas Bumi														
1.1.	Pengelolaan dan penataan Kawasan Pertambangan Minyak dan Gas Bumi	Kecamatan Cibatu	• APBN • APBD Provinsi • Sumber lain yang sah sesuai Ketentuan Peraturan Perundang-Undangan	Bidang Energi Sumber Daya Mineral	Bidang Energi Sumber Daya Mineral		Swasta, Badan Usaha Ketenagalistrikan								
B.3.3.	Perwujudan Kawasan Pembangkitan Tenaga Listrik dengan kode PTL														
1	Program Pengelolaan Ketenagalistrikan														
1.1.	Pengelolaan dan penataan Kawasan Pembangkitan Tenaga Listrik	Kecamatan Tegalawaru	• APBN • Sumber lain yang sah sesuai Ketentuan Peraturan Perundang-Undangan	Bidang Energi Sumber Daya Mineral			Swasta, Badan Usaha Ketenagalistrikan								
B.4.	**Perwujudan Kawasan Peruntukan Industri dengan Kode KPI**														
1	Program Penyusunan dan Evaluasi Rencana Pembangunan Industri														
1.1.	Penyusunan dan Evaluasi Rencana Pembangunan Industri Kabupaten/Kota														
1.1.1.	Penyusunan Review Rencana Pembangunan Industri Kabupaten	Kabupaten Purwakarta	APBD Kabupaten			• Bidang Perindustrian • Bidang Perencanaan Pembangunan									
1.1.2.	Kajian Pengembangan Kawasan Peruntukan Industri	Kabupaten Purwakarta	APBD Kabupaten			• Bidang Perindustrian • Bidang Perencanaan Pembangunan									
1.1.3.	Optimalisasi Kawasan Peruntukan Industri	1. Kecamatan Babakancikao; 2. Kecamatan Bungursari; 3. Kecamatan Campaka; 4. Kecamatan Cibatu; 5. Kecamatan Jatiluhur; 6. Kecamatan Pasawahan; 7. Kecamatan Plered; 8. Kecamatan Pondoksalam;	• APBN • APBD Provinsi • APBD Kabupaten • Swasta • Sumber lain yang sah sesuai Ketentuan Peraturan Perundang-	Bidang Perindustrian	Bidang Perindustrian	Bidang Perindustrian	Swasta								

No.	Program Utama	Lokasi	Sumber Pendanaan	Pelaksana				Waktu Pelaksanaan							
				Kementerian/ Lembaga yang Menyelenggarakan Urusan di Bidang	Perangkat Daerah Provinsi yang membidangi	Perangkat Daerah Kabupaten / Kota yang membidangi	Pemangku Kepentingan Lainnya	Tahap Perencanaan (TP)-I					TP-II	TP-III	TP-IV
								2025	2026	2027	2028	2029	(2030-2034)	(2035-2039)	(2040-2045)
		9. Kecamatan Purwakarta; 10. Kecamatan Sukatani; dan 11. Kecamatan Tegalwaru.	Undangan												
1.1.4.	Pengembangan SPAL Industri	1. Kecamatan Babakancikao; 2. Kecamatan Bungursari; 3. Kecamatan Campaka; 4. Kecamatan Cibatu; 5. Kecamatan Jatiluhur; 6. Kecamatan Pasawahan; 7. Kecamatan Plered; 8. Kecamatan Pondoksalam; 9. Kecamatan Purwakarta; 10. Kecamatan Sukatani; dan 11. Kecamatan Tegalwaru.	• APBN • APBD Provinsi • APBD Kabupaten • Swasta • Sumber lain yang sah sesuai Ketentuan Peraturan Perundang-Undangan	Bidang Perindustrian	Bidang Perindustrian	• Bidang Perindustrian Bidang Lingkungan Hidup	Swasta								
1.1.5.	Pengembangan Sentra Industri Kecil	1. Kecamatan Babakancikao; 2. Kecamatan Bungursari; 3. Kecamatan Campaka; 4. Kecamatan Cibatu; 5. Kecamatan Jatiluhur; 6. Kecamatan Pasawahan; 7. Kecamatan Plered; 8. Kecamatan Pondoksalam; 9. Kecamatan Purwakarta; 10. Kecamatan Sukatani; dan 11. Kecamatan Tegalwaru.	• APBN • APBD Provinsi • APBD Kabupaten • Swasta • Sumber lain yang sah sesuai Ketentuan Peraturan Perundang-Undangan	• Bidang Perindustrian • Bidang Industri Kecil dan Menengah	• Bidang Perindustrian • Bidang Industri Kecil dan Menengah	• Bidang Perindustrian • Bidang Industri Kecil dan Menengah	Swasta								
1.1.6.	Pembangunan infrastruktur pendukung Kawasan Sentra Industri Kecil	1. Kecamatan Babakancikao; 2. Kecamatan Bungursari; 3. Kecamatan Campaka; 4. Kecamatan Cibatu; 5. Kecamatan Jatiluhur; 6. Kecamatan Pasawahan; 7. Kecamatan Plered; 8. Kecamatan Pondoksalam; 9. Kecamatan Purwakarta; 10. Kecamatan Sukatani; dan 11. Kecamatan Tegalwaru.	• APBN • APBD Provinsi • APBD Kabupaten • Swasta • Sumber lain yang sah sesuai Ketentuan Peraturan Perundang-Undangan	• Bidang Perindustrian • Bidang Industri Kecil dan Menengah	• Bidang Perindustrian • Bidang Industri Kecil dan Menengah	• Bidang Perindustrian • Bidang Industri Kecil dan Menengah	Swasta								
1.1.7.	Penyediaan dan Pemeliharaan RTH di Kawasan Peruntukan Industri	1. Kecamatan Babakancikao; 2. Kecamatan Bungursari; 3. Kecamatan Campaka; 4. Kecamatan Cibatu; 5. Kecamatan Jatiluhur; 6. Kecamatan Pasawahan; 7. Kecamatan Plered; 8. Kecamatan Pondoksalam; 9. Kecamatan Purwakarta; 10. Kecamatan Sukatani;	• APBN • APBD Provinsi • APBD Kabupaten • Swasta • Sumber lain yang sah sesuai Ketentuan Peraturan Perundang-Undangan	• Bidang Perindustrian • Bidang Industri Kecil dan Menengah	• Bidang Perindustrian • Bidang Industri Kecil dan Menengah	• Bidang Perindustrian • Bidang Industri Kecil dan Menengah • Bidang Lingkungan Hidup • Bidang Pertamanan	Swasta								

No.	Program Utama	Lokasi	Sumber Pendanaan	Pelaksana				Waktu Pelaksanaan							
				Kementerian/ Lembaga yang Menyelenggarakan Urusan di Bidang	Perangkat Daerah Provinsi yang membidangi	Perangkat Daerah Kabupaten / Kota yang membidangi	Pemangku Kepentingan Lainnya	Tahap Perencanaan (TP)-I					TP-II	TP-III	TP-IV
								2025	2026	2027	2028	2029	(2030-2034)	(2035-2039)	(2040-2045)
		dan 11. Kecamatan Tegalwaru.													
2	Program Pengendalian Izin Usaha Industri														
2.1.	Program Pengendalian Izin Usaha Industri Kabupaten/Kota														
2.1.1.	Pengendalian perizinan usaha industri pada Kawasan Peruntukan Industri	1. Kecamatan Babakancikao; 2. Kecamatan Bungursari; 3. Kecamatan Campaka; 4. Kecamatan Cibatu; 5. Kecamatan Jatiluhur; 6. Kecamatan Pasawahan; 7. Kecamatan Plered; 8. Kecamatan Pondoksalam; 9. Kecamatan Purwakarta; 10. Kecamatan Sukatani; dan 11. Kecamatan Tegalwaru.	• APBN • APBD Provinsi • APBD Kabupaten • Swasta • Sumber lain yang sah sesuai Ketentuan Peraturan Perundang-Undangan	Bidang Perindustrian	Bidang Perindustrian	• Bidang Perindustrian •	Swasta								
3	Program Pengelolaan Sistem Informasi Industri Nasional														
3.1.	Program Pengelolaan Sistem Informasi Industri Nasional pada Daerah Kabupaten/Kota														
3.1.1.	Penyediaan informasi industri untuk informasi industri pada Kawasan Peruntukan Industri	1. Kecamatan Babakancikao; 2. Kecamatan Bungursari; 3. Kecamatan Campaka; 4. Kecamatan Cibatu; 5. Kecamatan Jatiluhur; 6. Kecamatan Pasawahan; 7. Kecamatan Plered; 8. Kecamatan Pondoksalam; 9. Kecamatan Purwakarta; 10. Kecamatan Sukatani; dan 11. Kecamatan Tegalwaru.	• APBN • APBD Provinsi • APBD Kabupaten • Swasta • Sumber lain yang sah sesuai Ketentuan Peraturan Perundang-Undangan	Bidang Perindustrian	Bidang Perindustrian	Bidang Perindustrian	Swasta								
B.5.	**Perwujudan Kawasan Pariwisata dengan Kode W**														
1	Program Peningkatan Daya Tarik Wisata Kabupaten/Kota														
1.1.	Pengelolaan Daya Tarik Wisata Kabupaten/Kota														
1.1.1.	Pengadaan/pemeliharaan/ rehabilitasi sarana dan prasarana Kawasan Pariwisata	1. Kecamatan Jatiluhur; 2. Kecamatan Sukasari; dan 3. Kecamamatan Sukatani.	• APBN, • APBD Provinsi, • Swasta, dan • Sumber lain yang sah sesuai Ketentuan Peraturan Perundang-Undangan	Bidang Pariwisata	Bidang Pariwisata	Bidang Pariwisata	Swasta								
1.1.2.	Penataan dan penguatan daya tarik wisata, baik wisata alam, wisata kultural, maupun wisata perkotaan secara kolaboratif dan partisipatif.	a. pariwisata Purwakarta - Jatiluhur dan sekitarnya, dengan cakupan wilayah: 1. Kecamatan Purwakarta; 2. Kecamatan Pasawahan; 3. Kecamatan Jatiluhur; dan 4. Kecamatan Sukasari. b. pariwisata Gunung Parang – Plered dan	• APBN, • APBD Provinsi, • Swasta, dan • Sumber lain yang sah sesuai Ketentuan Peraturan Perundang-Undangan	Bidang Pariwisata	Bidang Pariwisata	Bidang Pariwisata	Swasta								

No.	Program Utama	Lokasi	Sumber Pendanaan	Pelaksana				Waktu Pelaksanaan							
				Kementerian/ Lembaga yang Menyelenggarakan Urusan di Bidang	Perangkat Daerah Provinsi yang membidangi	Perangkat Daerah Kabupaten / Kota yang membidangi	Pemangku Kepentingan Lainnya	Tahap Perencanaan (TP)-I					TP-II	TP-III	TP-IV
								2025	2026	2027	2028	2029	(2030-2034)	(2035-2039)	(2040-2045)
		sekitarnya, dengan cakupan wilayah: 1. Kecamatan Tegalwaru; 2. Kecamatan Sukatani; 3. Kecamatan Plered; 4. Kecamatan Mainiis; dan 5. Kecamatan Darangdan. c. pariwisata Wanayasa – Kahuripan dan sekitarnya, dengan cakupan wilayah: 1. Kecamatan Wanayasa; 2. Kecamatan Kiarapedes; 3. Kecamatan Bojong; dan 4. Kecamatan Pondoksalam. d. pariwisata Cisaat-Cijunti dan sekitarnya, dengan cakupan wilayah: 1. Kecamatan Campaka; 2. Kecamatan Cibatu; 3. Kecamatan Bungursari; dan 4. Kecamatan Babakancikao.													
1.2.	Pengelolaan Kawasan Strategis Pariwisata Kabupaten/Kota														
1.2.1.	Penetapan, perencanaan, pengadaan/pemeliharaan/rehabilitasi sarana dan prasarana Kawasan Strategis Pariwisata	Kabupaten Purwakarta	• APBN, • APBD Provinsi, • Swasta, dan • Sumber lain yang sah sesuai Ketentuan Peraturan Perundang-Undangan	Bidang Pariwisata	Bidang Pariwisata	Bidang Pariwisata	Swasta								
1.3.	Pengelolaan Destinasi Pariwisata Kabupaten/Kota														
1.3.1.	Penetapan, perencanaan, pengadaan/pemeliharaan/rehabilitasi sarana dan prasarana Destinasi Pariwisata	Kabupaten Purwakarta	• APBN, • APBD Provinsi, • Swasta, dan • Sumber lain yang sah sesuai Ketentuan Peraturan Perundang-Undangan	Bidang Pariwisata	Bidang Pariwisata	Bidang Pariwisata	Swasta								
1.4.	Penetapan rencana induk pariwisata di Kabupaten/Kota														
1.4.1.	Penetapan/Penyusunan Rencana Induk Pembangunan Kepariwisataan di Kabupaten/Kota	Kabupaten Purwakarta	• APBN, • APBD Provinsi, • Swasta, dan • Sumber lain yang sah sesuai Ketentuan Peraturan	Bidang Pariwisata	Bidang Pariwisata	Bidang Pariwisata	Swasta								

No.	Program Utama	Lokasi	Sumber Pendanaan	Pelaksana				Waktu Pelaksanaan							
				Kementerian/ Lembaga yang Menyelenggarakan Urusan di Bidang	Perangkat Daerah Provinsi yang membidangi	Perangkat Daerah Kabupaten / Kota yang membidangi	Pemangku Kepentingan Lainnya	Tahap Perencanaan (TP)-I					TP-II	TP-III	TP-IV
								2025	2026	2027	2028	2029	(2030-2034)	(2035-2039)	(2040-2045)
			Perundang-Undangan												
2	Program Pemasaran Pariwisata														
2.1.	Pemasaran Pariwisata Dalam dan Luar Negeri Daya Tarik, Destinasi dan Kawasan Strategis Pariwisata Kabupaten/Kota														
2.1.1.	Pemasaran Kawasan Pariwisata	1. Kecamatan Jatiluhur; 2. Kecamatan Sukasari; dan 3. Kecamamatan Sukatani.	• APBN, • APBD Provinsi, • Swasta, dan • Sumber lain yang sah sesuai Ketentuan Peraturan Perundang-Undangan	Bidang Pariwisata	Bidang Pariwisata	Bidang Pariwisata	Swasta								
2.1.2.	Pemasaran Daya Tarik, Destinasi, dan Kawasan Strategis Pariwisata Kabupaten/Kota	a. pariwisata Purwakarta - Jatiluhur dan sekitarnya, dengan cakupan wilayah: 1. Kecamatan Purwakarta; 2. Kecamatan Pasawahan; 3. Kecamatan Jatiluhur; dan 4. Kecamatan Sukasari. b. pariwisata Gunung Parang – Plered dan sekitarnya, dengan cakupan wilayah: 1. Kecamatan Tegalwaru; 2. Kecamatan Sukatani; 3. Kecamatan Plered; 4. Kecamatan Mainiis; dan 5. Kecamatan Darangdan. c. pariwisata Wanayasa – Kahuripan dan sekitarnya, dengan cakupan wilayah: 1. Kecamatan Wanayasa; 2. Kecamatan Kiarapedes; 3. Kecamatan Bojong; dan 4. Kecamatan Pondoksalam. d. pariwisata Cisaat-Cijunti dan sekitarnya, dengan cakupan wilayah: 1. Kecamatan Campaka; 2. Kecamatan Cibatu; 3. Kecamatan Bungursari; dan 4. Kecamatan Babakancikao.	• APBN, • APBD Provinsi, • Swasta, dan • Sumber lain yang sah sesuai Ketentuan Peraturan Perundang-Undangan	Bidang Pariwisata	Bidang Pariwisata	Bidang Pariwisata	Swasta								
B.6.	**Perwujudan Kawasan Permukiman dengan Kode PM**														

No.	Program Utama	Lokasi	Sumber Pendanaan	Pelaksana				Waktu Pelaksanaan							
				Kementerian/ Lembaga yang Menyelenggarakan Urusan di Bidang	Perangkat Daerah Provinsi yang membidangi	Perangkat Daerah Kabupaten / Kota yang membidangi	Pemangku Kepentingan Lainnya	Tahap Perencanaan (TP)-I					TP-II	TP-III	TP-IV
								2025	2026	2027	2028	2029	(2030-2034)	(2035-2039)	(2040-2045)
B.6.1.	Perwujudan Kawasan Permukiman Perkotaan dengan Kode PK														
1	Program Pengembangan Perumahan														
1.1.	Pendataan Penyediaan dan Rehabilitasi Rumah Korban Bencana atau Relokasi Program Kabupaten/Kota														
1.1.1.	Pengembangan Kawasan Perumahan dengan konsep hunian berimbang pada Kawasan Permukiman Perkotaan	Tersebar di seluruh Kecamatan	• APBN • APBD Provinsi • APBD Kabupaten • Swasta • Sumber lain yang sah sesuai Ketentuan Peraturan Perundang-Undangan	Bidang Perumahan dan Permukiman	Bidang Perumahan dan Permukiman	• Bidang Perumahan dan Permukiman • Bidang Tata Ruang	Swasta								
1.1.2.	Pendataan Penyediaan dan Rehabilitasi Rumah Korban Bencana atau Relokasi Program pada Kawasan Permukiman Perkotaan	Tersebar di seluruh Kecamatan	• APBN • APBD Provinsi • APBD Kabupaten • Swasta • Sumber lain yang sah sesuai Ketentuan Peraturan Perundang-Undangan	Bidang Perumahan dan Permukiman	Bidang Perumahan dan Permukiman	• Bidang Perumahan dan Permukiman • Bidang Tata Ruang	Swasta								
1.1.3.	Sosialisasi dan Persiapan Penyediaan dan Rehabilitasi Rumah Korban Bencana atau Relokasi Program pada Kawasan Permukiman Perkotaan	Tersebar di seluruh Kecamatan	• APBN • APBD Provinsi • APBD Kabupaten • Swasta • Sumber lain yang sah sesuai Ketentuan Peraturan Perundang-Undangan	Bidang Perumahan dan Permukiman	Bidang Perumahan dan Permukiman	Bidang Perumahan dan Permukiman	Swasta								
1.1.4.	Pembangunan dan Rehabilitasi Rumah Korban Bencana atau Relokasi Program pada Kawasan Permukiman Perkotaan	Tersebar di seluruh Kecamatan	• APBN • APBD Provinsi • APBD Kabupaten • Swasta • Sumber lain yang sah sesuai Ketentuan Peraturan Perundang-Undangan	Bidang Perumahan dan Permukiman	Bidang Perumahan dan Permukiman	Bidang Perumahan dan Permukiman	Swasta								
1.1.5.	Pendistribusian dan Serah Terima Rumah Korban Bencana atau Relokasi Program pada Kawasan Permukiman Perkotaan	Tersebar di seluruh Kecamatan	• APBD Kabupaten • Swasta • Sumber lain yang sah sesuai Ketentuan Peraturan Perundang-Undangan	Bidang Perumahan dan Permukiman	Bidang Perumahan dan Permukiman	Bidang Perumahan dan Permukiman	Swasta								
1.1.6.	Pembinaan Pengelolaan Rumah Susun Umum dan/atau Rumah Khusus pada Kawasan Permukiman	Tersebar di seluruh Kecamatan	• APBN • APBD Provinsi • APBD Kabupaten	Bidang Perumahan dan Permukiman	Bidang Perumahan dan Permukiman	Bidang Perumahan dan Permukiman	Swasta								

No.	Program Utama	Lokasi	Sumber Pendanaan	Pelaksana				Waktu Pelaksanaan							
				Kementerian/ Lembaga yang Menyelenggarakan Urusan di Bidang	Perangkat Daerah Provinsi yang membidangi	Perangkat Daerah Kabupaten / Kota yang membidangi	Pemangku Kepentingan Lainnya	Tahap Perencanaan (TP)-I					TP-II	TP-III	TP-IV
								2025	2026	2027	2028	2029	(2030-2034)	(2035-2039)	(2040-2045)
	Perkotaan		• Swasta • Sumber lain yang sah sesuai Ketentuan Peraturan Perundang-Undangan												
1.1.7.	Penerbitan Izin Pembangunan dan Pengembangan Perumahan pada Kawasan Permukiman Perkotaan	Tersebar di seluruh Kecamatan	• APBN • APBD Provinsi • APBD Kabupaten • Swasta • Sumber lain yang sah sesuai Ketentuan Peraturan Perundang-Undangan	Bidang Perumahan dan Permukiman	Bidang Perumahan dan Permukiman	• Bidang Perumahan dan Permukiman • Bidang Tata Ruang	Swasta								
2	Penyelenggaraan Perumahan dan Kawasan Permukiman melalui Pemberian Bantuan untuk Pembangunan Layak Huni dan Kawasan Permukiman Layak terutama bagi OAP dalam Satu (1) Wilayah Kabunaten /Kota														
2.1.	Penyediaan Perumahan untuk MBR pada Kawasan Permukiman Perkotaan	Tersebar di seluruh Kecamatan	• APBN • APBD Provinsi • APBD Kabupaten • Swasta • Sumber lain yang sah sesuai Ketentuan Peraturan Perundang-Undangan	Bidang Perumahan dan Permukiman	Bidang Perumahan dan Permukiman	• Bidang Perumahan dan Permukiman • Bidang Tata Ruang	Swasta								
3	Program Kawasan Permukiman														
3.1.	Penerbitan izin pembangunan dan pengembangan Kawasan Permukiman pada Kawasan Permukiman Perkotaan	Tersebar di seluruh Kecamatan	• APBN • APBD Provinsi • APBD Kabupaten • Swasta • Sumber lain yang sah sesuai Ketentuan Peraturan Perundang-Undangan	Bidang Perumahan dan Permukiman	Bidang Perumahan dan Permukiman	• Bidang Perumahan dan Permukiman • Bidang Tata Ruang	Swasta								
3.2.	Penataan dan Peningkatan Kualitas Kawasan Permukiman Kumuh pada Kawasan Permukiman Perkotaan	Tersebar di seluruh Kecamatan	• APBN • APBD Provinsi • APBD Kabupaten • Swasta • Sumber lain yang sah sesuai Ketentuan Peraturan Perundang-Undangan	Bidang Perumahan dan Permukiman	Bidang Perumahan dan Permukiman	Bidang Perumahan dan Permukiman	Swasta								
3.3.	Peningkatan Kualitas Kawasan Permukiman Kumuh pada Kawasan Permukiman Perkotaan	Tersebar di seluruh Kecamatan	• APBN • APBD Provinsi • APBD Kabupaten • Swasta • Sumber lain	Bidang Perumahan dan Permukiman	Bidang Perumahan dan Permukiman	Bidang Perumahan dan Permukiman	Swasta								

No.	Program Utama	Lokasi	Sumber Pendanaan	Pelaksana				Waktu Pelaksanaan							
				Kementerian/ Lembaga yang Menyelenggarakan Urusan di Bidang	Perangkat Daerah Provinsi yang membidangi	Perangkat Daerah Kabupaten / Kota yang membidangi	Pemangku Kepentingan Lainnya	Tahap Perencanaan (TP)-I					TP-II	TP-III	TP-IV
								2025	2026	2027	2028	2029	(2030-2034)	(2035-2039)	(2040-2045)
			yang sah sesuai Ketentuan Peraturan Perundang-Undangan												
4	Program Perumahan dan Kawasan Permukiman Kumuh														
4.1.	Pencegahan dan Penanganan Kawasan Kumuh pada Kawasan Permukiman Perkotaan	Tersebar di seluruh Kecamatan	• APBN • APBD Provinsi • APBD Kabupaten • Swasta • Sumber lain yang sah sesuai Ketentuan Peraturan Perundang-Undangan	Bidang Perumahan dan Permukiman	Bidang Perumahan dan Permukiman	Bidang Perumahan dan Permukiman	Swasta								
5	Program Peningkatan Prasarana, Sarana dan Utilitas Umum (PSU)														
5.1.	Penyelenggaraan Penyediaan Prasarana, Sarana dan Utilitas Umum pada Kawasan Perumahan pada Kawasan Permukiman Perkotaan	Tersebar di seluruh Kecamatan	• APBN • APBD Provinsi • APBD Kabupaten • Swasta • Sumber lain yang sah sesuai Ketentuan Peraturan Perundang-Undangan	Bidang Perumahan dan Permukiman	Bidang Perumahan dan Permukiman	Bidang Perumahan dan Permukiman	Swasta								
5.2.	Penyerahan PSU berupa RTH Perumahan pada Kawasan Permukiman Perkotaan	Tersebar di seluruh Kecamatan	• APBD Kabupaten • Swasta • Sumber lain yang sah sesuai Ketentuan Peraturan Perundang-Undangan			• Bidang Perumahan dan Permukiman • Bidang Lingkungan Hidup • Bidang Pertamanan • Bidang Aset	Swasta								
6	Program Pengelolaan Pendidikan														
6.1.	Program Pengelolaan Pendidikan														
6.1.1.	Pemeliharaan dan peningkatan fasilitas pendidikan pada Kawasan Permukiman Perkotaan	Tersebar di seluruh Kecamatan	• APBN, • APBD Provinsi • APBD Kabupaten, • Swasta, • Masyarakat, dan • Sumber lain yang sah sesuai Ketentuan Peraturan Perundang-Undangan	• Bidang Pendidikan Dasar dan Menengah • Bidang Pendidikan Tinggi	• Bidang Pendidikan • Bidang Pekerjaan Umum	• Bidang Pendidikan • Bidang Pekerjaan Umum	Badan/ Yayasan/ Pengelola Pendidikan Umum dan Swasta								
6.1.2.	Pembangunan fasilitas pendidikan baru pada Kawasan Permukiman Perkotaan	Tersebar di seluruh Kecamatan	• APBN, • APBD Provinsi • APBD Kabupaten, • Swasta, • Masyarakat, dan	• Bidang Pendidikan Dasar dan Menengah • Bidang Pendidikan Tinggi	• Bidang Pendidikan • Bidang Pekerjaan Umum	• Bidang Pendidikan • Bidang Pekerjaan Umum	Badan/ Yayasan/ Pengelola Pendidikan Umum dan Swasta								

No.	Program Utama	Lokasi	Sumber Pendanaan	Pelaksana				Waktu Pelaksanaan							
				Kementerian/ Lembaga yang Menyelenggarakan Urusan di Bidang	Perangkat Daerah Provinsi yang membidangi	Perangkat Daerah Kabupaten / Kota yang membidangi	Pemangku Kepentingan Lainnya	Tahap Perencanaan (TP)-I					TP-II	TP-III	TP-IV
								2025	2026	2027	2028	2029	(2030-2034)	(2035-2039)	(2040-2045)
			• Sumber lain yang sah sesuai Ketentuan Peraturan Perundang-Undangan												
7	Program Pemenuhan Upaya Kesehatan Perorangan dan Upaya Kesehatan Masyarakat														
7.1.	Program Pemenuhan Upaya Kesehatan Perorangan dan Upaya Kesehatan Masyarakat														
7.1.1.	Pemeliharaan dan peningkatan fasilitas kesehatan pada Kawasan Permukiman Perkotaan	Tersebar di seluruh Kecamatan	• APBN, • APBD Provinsi • APBD Kabupaten, • Swasta, • Masyarakat, dan • Sumber lain yang sah sesuai Ketentuan Peraturan Perundang-Undangan	• Bidang Kesehatan	• Bidang Kesehatan • Bidang Pekerjaan Umum	• Bidang Kesehatan • Bidang Pekerjaan Umum	• Pengelola Rumah Sakit Umum dan Swasta								
7.1.2.	Pembangunan fasilitas kesehatan baru pada Kawasan Permukiman Perkotaan	Tersebar di seluruh Kecamatan	• APBN, • APBD Provinsi • APBD Kabupaten, • Swasta, • Masyarakat, dan • Sumber lain yang sah sesuai Ketentuan Peraturan Perundang-Undangan	• Bidang Kesehatan	• Bidang Kesehatan • Bidang Pekerjaan Umum	• Bidang Kesehatan • Bidang Pekerjaan Umum	• Pengelola Rumah Sakit Umum dan Swasta								
8	Program Penataan Bangunan Gedung														
8.1.	Program Penataan Bangunan dan Lingkungan														
8.1.1.	Pemeliharaan dan peningkatan fasilitas olahraga pada Kawasan Permukiman Perkotaan	Tersebar di seluruh Kecamatan	• APBN, • APBD Provinsi • APBD Kabupaten, • Swasta, dan • Sumber lain yang sah sesuai Ketentuan Peraturan Perundang-Undangan	Pemuda dan Olahraga	• Bidang Olahraga • Bidang Pekerjaan Umum	• Bidang Olahraga • Bidang Pekerjaan Umum	Badan/ Pengelola Olah Raga dan Swasta								
8.1.2.	Pembangunan fasilitas olahraga baru pada Kawasan Permukiman Perkotaan	Tersebar di seluruh Kecamatan	• APBN, • APBD Provinsi • APBD Kabupaten, • Swasta, dan • Sumber lain yang sah sesuai Ketentuan Peraturan Perundang-Undangan	Pemuda dan Olahraga	• Bidang Olahraga • Bidang Pekerjaan Umum	• Bidang Olahraga • Bidang Pekerjaan Umum	Badan/ Pengelola Olah Raga dan Swasta								
8.1.3.	Pemeliharaan dan peningkatan fasilitas	Tersebar di seluruh Kecamatan	• APBN, • APBD Provinsi	• Agama	• Bidang Keagamaan	• Bidang Keagamaan	• Pengelola Keagamaan								

No.	Program Utama	Lokasi	Sumber Pendanaan	Pelaksana				Waktu Pelaksanaan							
				Kementerian/ Lembaga yang Menyelenggarakan Urusan di Bidang	Perangkat Daerah Provinsi yang membidangi	Perangkat Daerah Kabupaten / Kota yang membidangi	Pemangku Kepentingan Lainnya	Tahap Perencanaan (TP)-I					TP-II	TP-III	TP-IV
								2025	2026	2027	2028	2029	(2030-2034)	(2035-2039)	(2040-2045)
	peribadatan pada Kawasan Permukiman Perkotaan		• APBD Kabupaten, • Swasta, • Masyarakat, • Sumber lain yang sah sesuai Ketentuan Peraturan Perundang-Undangan		• Bidang Pekerjaan Umum	• Pekerjaan Umum									
8.1.4.	Pembangunan fasilitas peribadatan baru pada Kawasan Permukiman Perkotaan	Tersebar di seluruh Kecamatan	• APBN, • APBD Provinsi • APBD Kabupaten, • Swasta, • Masyarakat, • Sumber lain yang sah sesuai Ketentuan Peraturan Perundang-Undangan	• Agama	• Bidang Keagamaan • Bidang Pekerjaan Umum	• Bidang Keagamaan • Pekerjaan Umum	• Pengelola Keagamaan								
8.1.5.			•	•	•	•	•								
8.2.	Penyelenggaraan Bangunan Gedung di Wilayah Daerah Kabupaten/Kota, Pemberian Izin Mendirikan Bangunan (IMB) dan Sertifikat Laik Fungsi Bangunan Gedung														
8.2.1.	Pemeliharaan dan peningkatan fasilitas Perkantoran pemerintahan pada Kawasan Permukiman Perkotaan	Tersebar di seluruh Kecamatan	• APBN • APBD Provinsi • APBD Kabupaten	Bidang Pekerjaan Umum	Bidang Perumahan dan Permukiman	Bidang Pekerjaan Umum									
8.2.2.	Pemeliharaan Bangunan Cagar Budaya		•												
9	Program Penataan Bangunan dan Lingkungan														
9.1.	Penyelenggaraan Penataan Bangunan dan Lingkungannya di Daerah Kabupaten/Kota														
9.1.1.	Pemeliharaan dan peningkatan fasilitas Penataan Bangunan dan Lingkungan Kawasan Permukiman Perkotaan	Tersebar di seluruh Kecamatan	• APBD Kabupaten, • Swasta, dan • Sumber lain yang sah sesuai Ketentuan Peraturan Perundang-Undangan			• Bidang Pekerjaan Umum • Bidang Perumahan dan Permukiman	Swasta/Pengelola								
10	Program Pelestarian dan Pengelolaan Cagar Budaya														
10.1.	Penetapan Cagar Budaya peringkat Kabupaten/Kota														
10.1.1.	Perlindungan Kawasan Cagar Budaya	1. Bangunan Gudang Perbekalan SPBT 32.41101 2. Gedung Kampus UPI 3. Gedung Karisedenan Purwakarta 4. Gedung Kembar 5. Gedung Negara dan Pendopo 6. Kantor Kodam 3 Siliwangi 7. Makam Syeikh Baing Yusuf 8. RSUD Bayu Asih 9. Rumah Adat Citalang	• APBN • APBD Provinsi • APBD Kabupaten	Bidang Kebudayaan	Bidang Kebudayaan	• Bidang Kebudayaan									
11	Program Pengelolaan Persampahan														

No.	Program Utama	Lokasi	Sumber Pendanaan	Pelaksana				Waktu Pelaksanaan							
				Kementerian/ Lembaga yang Menyelenggarakan Urusan di Bidang	Perangkat Daerah Provinsi yang membidangi	Perangkat Daerah Kabupaten / Kota yang membidangi	Pemangku Kepentingan Lainnya	Tahap Perencanaan (TP)-I					TP-II	TP-III	TP-IV
								2025	2026	2027	2028	2029	(2030-2034)	(2035-2039)	(2040-2045)
11.1.	Pengelolaan Sampah														
11.1.1.	Pengembangan dan Pemeliharaan Infrastruktur Persampahan pada Kawasan Permukiman Perkotaan	Tersebar di seluruh Kecamatan	• APBN • APBD Provinsi • APBD Kabupaten	• Bidang Lingkungan Hidup • Bidang Pekerjaan Umum	• Bidang Lingkungan Hidup • Bidang Perumahan dan Permukiman	• Bidang Kebersihan • Bidang Lingkungan Hidup • Bidang Perumahan dan Permukiman									
12	Program Pengelolaan dan Pengembangan Sistem Air Limbah														
12.1.	Program Pengelolaan dan Pengembangan Sistem Air Limbah Domestik dalam Daerah Kabupaten/Kota														
12.1.1.	Peningkatan dan Pemeliharaan Sistem Pengelolaan Air Limbah (SPAL) pada Kawasan Permukiman Perkotaan	Tersebar di seluruh Kecamatan	• APBN • APBD Provinsi • APBD Kabupaten • Sumber lain yang sah sesuai Ketentuan Peraturan Perundang-Undangan	Bidang Pekerjaan Umum	Bidang Perumahan dan Permukiman	• Bidang Perumahan dan Permukiman • Lingkungan Hidup	Swasta, Badan Usaha Air Limbah								
13	Program Pengelolaan Ketenagalistrikan														
13.1.	Program Pengelolaan dan Pengembangan Ketenagalistrikan														
13.1.1.	Pengembangan, peningkatan, dan pemeliharaan sistem jaringan listrik pada Kawasan Permukiman Perkotaan	Tersebar di seluruh Kecamatan	• APBN • Swasta, • Sumber lain yang sah sesuai Ketentuan Peraturan Perundang-Undangan	Bidang Energi Sumber Daya Mineral			Swasta, Badan Usaha Ketenagalistrikan								
14	Program Peningkatan Sarana Distribusi Perdagangan														
14.1.	Pembangunan dan Pengelolaan Sarana Distribusi Perdagangan														
14.1.1.	Pengembangan Kawasan Perdagangan dan Jasa pada Kawasan Permukiman Perkotaan	Tersebar di seluruh Kecamatan	• APBN • APBD Provinsi • APBD Kabupaten • Swasta • Sumber lain yang sah sesuai Ketentuan Peraturan Perundang-Undangan	Bidang Perdagangan	Bidang Perdagangan	Bidang Perdagangan	Swasta								
14.1.2.	Penataan kegiatan perdagangan sektor informal pada Kawasan Permukiman Perkotaan	Tersebar di seluruh Kecamatan	• APBN • APBD Provinsi • APBD Kabupaten • Swasta • Sumber lain yang sah sesuai Ketentuan Peraturan Perundang-Undangan	Bidang Perdagangan	Bidang Perdagangan	• Bidang Perdagangan • Bidang Usaha Mikro Kecil Menengah (UMKM)	Swasta								
15	Program Penelitian dan Pengembangan Daerah														
15.1.	Pengembangan dan peningkatan kelengkapan Kawasan Perkantoran Pemerintahan pada Kawasan	Tersebar di seluruh Kecamatan	• APBN • APBD Provinsi • APBD	Sekretariat Negara	Sekretaris Daerah	Sekretaris Daerah									

No.	Program Utama	Lokasi	Sumber Pendanaan	Pelaksana				Waktu Pelaksanaan							
				Kementerian/ Lembaga yang Menyelenggarakan Urusan di Bidang	Perangkat Daerah Provinsi yang membidangi	Perangkat Daerah Kabupaten / Kota yang membidangi	Pemangku Kepentingan Lainnya	Tahap Perencanaan (TP)-I					TP-II	TP-III	TP-IV
								2025	2026	2027	2028	2029	(2030-2034)	(2035-2039)	(2040-2045)
	Permukiman Perkotaan		Kabupaten												
16	Program Pengelolaan Keanekaragaman Hayati														
16.1.	Pengelolaan Keanekaragaman Hayati Daerah Kabupaten/Kota														
16.1.1.	Penyediaan dan Pemeliharaan RTH pada Kawasan Permukiman Perkotaan	Tersebar di seluruh Kecamatan	• APBN • APBD Provinsi • APBD Kabupaten • Swasta • Sumber lain yang sah sesuai Ketentuan Peraturan Perundang-Undangan	Bidang Pekerjaan Umum	Bidang Perumahan dan Permukiman	• Bidang Pekerjaan Umum • Bidang Pertamanan • Bidang Lingkungan Hidup									
B.6.2.	Perwujudan Kawasan Permukiman Perdesaan dengan Kode PD														
1	Program Pengembangan Perumahan														
1.1.	Pendataan Penyediaan dan Rehabilitasi Rumah Korban Bencana atau Relokasi Program Kabupaten/Kota														
1.1.1.	Pengembangan Kawasan Perumahan dengan konsep hunian berimbang pada Kawasan Permukiman Perdesaan	Tersebar di seluruh Kecamatan	• APBN • APBD Provinsi • APBD Kabupaten • Swasta • Sumber lain yang sah sesuai Ketentuan Peraturan Perundang-Undangan	Bidang Perumahan dan Permukiman	Bidang Perumahan dan Permukiman	• Bidang Perumahan dan Permukiman • Bidang Tata Ruang	Swasta								
1.1.2.	Pendataan Penyediaan dan Rehabilitasi Rumah Korban Bencana atau Relokasi Program pada Kawasan Permukiman Perdesaan	Tersebar di seluruh Kecamatan	• APBN • APBD Provinsi • APBD Kabupaten • Swasta • Sumber lain yang sah sesuai Ketentuan Peraturan Perundang-Undangan	Bidang Perumahan dan Permukiman	Bidang Perumahan dan Permukiman	• Bidang Perumahan dan Permukiman • Bidang Tata Ruang	Swasta								
1.1.3.	Sosialisasi dan Persiapan Penyediaan dan Rehabilitasi Rumah Korban Bencana atau Relokasi Program pada Kawasan Permukiman Perdesaan	Tersebar di seluruh Kecamatan	• APBN • APBD Provinsi • APBD Kabupaten • Swasta • Sumber lain yang sah sesuai Ketentuan Peraturan Perundang-Undangan	Bidang Perumahan dan Permukiman	Bidang Perumahan dan Permukiman	Bidang Perumahan dan Permukiman	Swasta								
1.1.4.	Pembangunan dan Rehabilitasi Rumah Korban Bencana atau Relokasi Program pada Kawasan Permukiman Perdesaan	Tersebar di seluruh Kecamatan	• APBN • APBD Provinsi • APBD Kabupaten • Swasta • Sumber lain yang sah sesuai Ketentuan Peraturan	Bidang Perumahan dan Permukiman	Bidang Perumahan dan Permukiman	Bidang Perumahan dan Permukiman	Swasta								

No.	Program Utama	Lokasi	Sumber Pendanaan	Pelaksana				Waktu Pelaksanaan							
				Kementerian/ Lembaga yang Menyelenggarakan Urusan di Bidang	Perangkat Daerah Provinsi yang membidangi	Perangkat Daerah Kabupaten / Kota yang membidangi	Pemangku Kepentingan Lainnya	Tahap Perencanaan (TP)-I					TP-II	TP-III	TP-IV
								2025	2026	2027	2028	2029	(2030-2034)	(2035-2039)	(2040-2045)
			Perundang-Undangan												
1.1.5.	Pendistribusian dan Serah Terima Rumah Korban Bencana atau Relokasi Program pada Kawasan Permukiman Perdesaan	Tersebar di seluruh Kecamatan	• APBD Kabupaten • Swasta • Sumber lain yang sah sesuai Ketentuan Peraturan Perundang-Undangan	Bidang Perumahan dan Permukiman	Bidang Perumahan dan Permukiman	Bidang Perumahan dan Permukiman	Swasta								
1.1.6.	Pembinaan Pengelolaan Rumah Susun Umum dan/atau Rumah Khusus pada Kawasan Permukiman Perdesaan	Tersebar di seluruh Kecamatan	• APBN • APBD Provinsi • APBD Kabupaten • Swasta • Sumber lain yang sah sesuai Ketentuan Peraturan Perundang-Undangan	Bidang Perumahan dan Permukiman	Bidang Perumahan dan Permukiman	Bidang Perumahan dan Permukiman	Swasta								
1.1.7.	Penerbitan Izin Pembangunan dan Pengembangan Perumahan pada Kawasan Permukiman Perdesaan	Tersebar di seluruh Kecamatan	• APBN • APBD Provinsi • APBD Kabupaten • Swasta • Sumber lain yang sah sesuai Ketentuan Peraturan Perundang-Undangan	Bidang Perumahan dan Permukiman	Bidang Perumahan dan Permukiman	• Bidang Perumahan dan Permukiman • Bidang Tata Ruang	Swasta								
2	Penyelenggaraan Perumahan dan Kawasan Permukiman melalui Pemberian Bantuan untuk Pembangunan Layak Huni dan Kawasan Permukiman Layak terutama bagi OAP dalam Satu (1) Wilayah Kabunaten /Kota														
2.1.	Penyediaan Perumahan untuk MBR pada Kawasan Permukiman Perdesaan	Tersebar di seluruh Kecamatan	• APBN • APBD Provinsi • APBD Kabupaten • Swasta • Sumber lain yang sah sesuai Ketentuan Peraturan Perundang-Undangan	Bidang Perumahan dan Permukiman	Bidang Perumahan dan Permukiman	• Bidang Perumahan dan Permukiman • Bidang Tata Ruang	Swasta								
3	Program Kawasan Permukiman														
3.1.	Penerbitan izin pembangunan dan pengembangan Kawasan Permukiman pada Kawasan Permukiman Perdesaan	Tersebar di seluruh Kecamatan	• APBN • APBD Provinsi • APBD Kabupaten • Swasta • Sumber lain yang sah sesuai Ketentuan Peraturan Perundang-Undangan	Bidang Perumahan dan Permukiman	Bidang Perumahan dan Permukiman	• Bidang Perumahan dan Permukiman • Bidang Tata Ruang	Swasta								
3.2.	Penataan dan Peningkatan Kualitas Kawasan	Tersebar di seluruh Kecamatan	• APBN • APBD Provinsi	Bidang Perumahan dan Permukiman	Bidang Perumahan dan Permukiman	Bidang Perumahan dan Permukiman	Swasta								

No.	Program Utama	Lokasi	Sumber Pendanaan	Pelaksana				Waktu Pelaksanaan							
				Kementerian/ Lembaga yang Menyelenggarakan Urusan di Bidang	Perangkat Daerah Provinsi yang membidangi	Perangkat Daerah Kabupaten / Kota yang membidangi	Pemangku Kepentingan Lainnya	Tahap Perencanaan (TP)-I					TP-II	TP-III	TP-IV
								2025	2026	2027	2028	2029	(2030-2034)	(2035-2039)	(2040-2045)
	Permukiman Kumuh pada Kawasan Permukiman Perdesaan		• APBD Kabupaten • Swasta • Sumber lain yang sah sesuai Ketentuan Peraturan Perundang-Undangan												
3.3.	Peningkatan Kualitas Kawasan Permukiman Kumuh pada Kawasan Permukiman Perdesaan	Tersebar di seluruh Kecamatan	• APBN • APBD Provinsi • APBD Kabupaten • Swasta • Sumber lain yang sah sesuai Ketentuan Peraturan Perundang-Undangan	Bidang Perumahan dan Permukiman	Bidang Perumahan dan Permukiman	Bidang Perumahan dan Permukiman	Swasta								
4	Program Perumahan dan Kawasan Permukiman Kumuh														
4.1.	Pencegahan dan Penanganan Kawasan Kumuh pada Kawasan Permukiman Perdesaan	Tersebar di seluruh Kecamatan	• APBN • APBD Provinsi • APBD Kabupaten • Swasta • Sumber lain yang sah sesuai Ketentuan Peraturan Perundang-Undangan	Bidang Perumahan dan Permukiman	Bidang Perumahan dan Permukiman	Bidang Perumahan dan Permukiman	Swasta								
5	Program Peningkatan Prasarana, Sarana dan Utilitas Umum (PSU)														
5.1.	Penyelenggaraan Penyediaan Prasarana, Sarana dan Utilitas Umum pada Kawasan Perumahan pada Kawasan Permukiman Perdesaan	Tersebar di seluruh Kecamatan	• APBN • APBD Provinsi • APBD Kabupaten • Swasta • Sumber lain yang sah sesuai Ketentuan Peraturan Perundang-Undangan	Bidang Perumahan dan Permukiman	Bidang Perumahan dan Permukiman	Bidang Perumahan dan Permukiman	Swasta								
5.2.	Penyerahan PSU berupa RTH Perumahan pada Kawasan Permukiman Perdesaan	Tersebar di seluruh Kecamatan	• APBD Kabupaten • Swasta • Sumber lain yang sah sesuai Ketentuan Peraturan Perundang-Undangan			• Bidang Perumahan dan Permukiman • Bidang Lingkungan Hidup • Bidang Pertamanan • Bidang Aset	Swasta								
6	Program Pengelolaan Pendidikan														
6.1.	Program Pengelolaan Pendidikan														
6.1.1.	Pemeliharaan dan peningkatan fasilitas pendidikan pada Kawasan Permukiman Perdesaan	Tersebar di seluruh Kecamatan	• APBN, • APBD Provinsi • APBD Kabupaten, • Swasta,	• Bidang Pendidikan Dasar dan Menengah • Bidang Pendidikan Tinggi	• Bidang Pendidikan • Bidang Pekerjaan Umum	• Bidang Pendidikan • Bidang Pekerjaan Umum	Badan/ Yayasan/ Pengelola Pendidikan Umum dan Swasta								

No.	Program Utama	Lokasi	Sumber Pendanaan	Pelaksana				Waktu Pelaksanaan							
				Kementerian/ Lembaga yang Menyelenggarakan Urusan di Bidang	Perangkat Daerah Provinsi yang membidangi	Perangkat Daerah Kabupaten / Kota yang membidangi	Pemangku Kepentingan Lainnya	Tahap Perencanaan (TP)-I					TP-II	TP-III	TP-IV
								2025	2026	2027	2028	2029	(2030-2034)	(2035-2039)	(2040-2045)
			• Masyarakat, dan • Sumber lain yang sah sesuai Ketentuan Peraturan Perundang-Undangan												
6.1.2.	Pembangunan fasilitas pendidikan baru pada Kawasan Permukiman Perdesaan	Tersebar di seluruh Kecamatan	• APBN, • APBD Provinsi • APBD Kabupaten, • Swasta, • Masyarakat, dan • Sumber lain yang sah sesuai Ketentuan Peraturan Perundang-Undangan	• Bidang Pendidikan Dasar dan Menengah • Bidang Pendidikan Tinggi	• Bidang Pendidikan • Bidang Pekerjaan Umum	• Bidang Pendidikan • Bidang Pekerjaan Umum	Badan/ Yayasan/ Pengelola Pendidikan Umum dan Swasta								
7	Program Pemenuhan Upaya Kesehatan Perorangan dan Upaya Kesehatan Masyarakat														
7.1.	Program Pemenuhan Upaya Kesehatan Perorangan dan Upaya Kesehatan Masyarakat														
7.1.1.	Pemeliharaan dan peningkatan fasilitas kesehatan pada Kawasan Permukiman Perdesaan	Tersebar di seluruh Kecamatan	• APBN, • APBD Provinsi • APBD Kabupaten, • Swasta, • Masyarakat, dan • Sumber lain yang sah sesuai Ketentuan Peraturan Perundang-Undangan	• Bidang Kesehatan	• Bidang Kesehatan • Bidang Pekerjaan Umum	• Bidang Kesehatan • Bidang Pekerjaan Umum	• Pengelola Rumah Sakit Umum dan Swasta								
7.1.2.	Pembangunan fasilitas kesehatan baru pada Kawasan Permukiman Perdesaan	Tersebar di seluruh Kecamatan	• APBN, • APBD Provinsi • APBD Kabupaten, • Swasta, • Masyarakat, dan • Sumber lain yang sah sesuai Ketentuan Peraturan Perundang-Undangan	• Bidang Kesehatan	• Bidang Kesehatan • Bidang Pekerjaan Umum	• Bidang Kesehatan • Bidang Pekerjaan Umum	• Pengelola Rumah Sakit Umum dan Swasta								
8	Program Penataan Bangunan Gedung														
8.1.	Program Penataan Bangunan dan Lingkungan														
8.1.1.	Pemeliharaan dan peningkatan fasilitas olahraga pada Kawasan Permukiman Perdesaan	Tersebar di seluruh Kecamatan	• APBN, • APBD Provinsi • APBD Kabupaten, • Swasta, dan • Sumber lain yang sah sesuai Ketentuan Peraturan	Pemuda dan Olahraga	• Bidang Olahraga • Bidang Pekerjaan Umum	• Bidang Olahraga • Bidang Pekerjaan Umum	Badan/ Pengelola Olah Raga dan Swasta								

No.	Program Utama	Lokasi	Sumber Pendanaan	Pelaksana				Waktu Pelaksanaan							
				Kementerian/ Lembaga yang Menyelenggarakan Urusan di Bidang	Perangkat Daerah Provinsi yang membidangi	Perangkat Daerah Kabupaten / Kota yang membidangi	Pemangku Kepentingan Lainnya	Tahap Perencanaan (TP)-I					TP-II	TP-III	TP-IV
								2025	2026	2027	2028	2029	(2030-2034)	(2035-2039)	(2040-2045)
			Perundang-Undangan												
8.1.2.	Pembangunan fasilitas olahraga baru pada Kawasan Permukiman Perdesaan	Tersebar di seluruh Kecamatan	• APBN, • APBD Provinsi • APBD Kabupaten, • Swasta, dan • Sumber lain yang sah sesuai Ketentuan Peraturan Perundang-Undangan	Pemuda dan Olahraga	• Bidang Olahraga • Bidang Pekerjaan Umum	• Bidang Olahraga • Bidang Pekerjaan Umum	Badan/ Pengelola Olah Raga dan Swasta								
8.1.3.	Pemeliharaan dan peningkatan fasilitas peribadatan pada Kawasan Permukiman Perdesaan	Tersebar di seluruh Kecamatan	• APBN, • APBD Provinsi • APBD Kabupaten, • Swasta, • Masyarakat, • Sumber lain yang sah sesuai Ketentuan Peraturan Perundang-Undangan	• Agama	• Bidang Keagamaan • Bidang Pekerjaan Umum	• Bidang Keagamaan • Pekerjaan Umum	• Pengelola Keagamaan								
8.1.4.	Pembangunan fasilitas peribadatan baru pada Kawasan Permukiman Perdesaan	Tersebar di seluruh Kecamatan	• APBN, • APBD Provinsi • APBD Kabupaten, • Swasta, • Masyarakat, • Sumber lain yang sah sesuai Ketentuan Peraturan Perundang-Undangan	• Agama	• Bidang Keagamaan • Bidang Pekerjaan Umum	• Bidang Keagamaan • Pekerjaan Umum	• Pengelola Keagamaan								
8.2.	Penyelenggaraan Bangunan Gedung di Wilayah Daerah Kabupaten/Kota, Pemberian Izin Mendirikan Bangunan (IMB) dan Sertifikat Laik Fungsi Bangunan Gedung														
8.2.1.	Pemeliharaan dan peningkatan fasilitas Perkantoran pemerintahan pada Kawasan Permukiman Perdesaan	Tersebar di seluruh Kecamatan	• APBN • APBD Provinsi • APBD Kabupaten	Bidang Pekerjaan Umum	Bidang Perumahan dan Permukiman	Bidang Pekerjaan Umum									
9	Program Penataan Bangunan dan Lingkungan														
9.1.	Penyelenggaraan Penataan Bangunan dan Lingkungannya di Daerah Kabupaten/Kota														
9.1.1.	Pemeliharaan dan peningkatan fasilitas Penataan Bangunan dan Lingkungan Kawasan Permukiman Perdesaan	Tersebar di seluruh Kecamatan	• APBD Kabupaten, • Swasta, dan • Sumber lain yang sah sesuai Ketentuan Peraturan Perundang-Undangan			• Bidang Pekerjaan Umum • Bidang Perumahan dan Permukiman	Swasta/Pengelola								
10	Program Pengelolaan Persampahan														
10.1.	Pengelolaan Sampah														
10.1.1.	Pengembangan dan Pemeliharaan Infrastruktur Persampahan pada Kawasan Permukiman Perdesaan	Tersebar di seluruh Kecamatan	• APBN • APBD Provinsi • APBD	• Bidang Lingkungan Hidup	• Bidang Lingkungan Hidup	• Bidang Kebersihan • Bidang									

No.	Program Utama	Lokasi	Sumber Pendanaan	Pelaksana				Waktu Pelaksanaan							
				Kementerian/ Lembaga yang Menyelenggarakan Urusan di Bidang	Perangkat Daerah Provinsi yang membidangi	Perangkat Daerah Kabupaten / Kota yang membidangi	Pemangku Kepentingan Lainnya	Tahap Perencanaan (TP)-I					TP-II	TP-III	TP-IV
								2025	2026	2027	2028	2029	(2030-2034)	(2035-2039)	(2040-2045)
			Kabupaten	• Bidang Pekerjaan Umum	• Bidang Perumahan dan Permukiman	Lingkungan Hidup • Bidang Perumahan dan Permukiman									
11	Program Pengelolaan dan Pengembangan Sistem Air Limbah														
11.1.	Program Pengelolaan dan Pengembangan Sistem Air Limbah Domestik dalam Daerah Kabupaten/Kota														
11.1.1.	Peningkatan dan Pemeliharaan Sistem Pengelolaan Air Limbah (SPAL) pada Kawasan Permukiman Perdesaan	Tersebar di seluruh Kecamatan	• APBN • APBD Provinsi • APBD Kabupaten • Sumber lain yang sah sesuai Ketentuan Peraturan Perundang-Undangan	Bidang Pekerjaan Umum	Bidang Perumahan dan Permukiman	• Bidang Perumahan dan Permukiman • Lingkungan Hidup	Swasta, Badan Usaha Air Limbah								
12	Program Pengelolaan Ketenagalistrikan														
12.1.	Program Pengelolaan dan Pengembangan Ketenagalistrikan														
12.1.1.	Pengembangan, peningkatan, dan pemeliharaan sistem jaringan listrik pada Kawasan Permukiman Perdesaan	Tersebar di seluruh Kecamatan	• APBN • Swasta, • Sumber lain yang sah sesuai Ketentuan Peraturan Perundang-Undangan	Bidang Energi Sumber Daya Mineral			Swasta, Badan Usaha Ketenagalistrikan								
13	Program Peningkatan Sarana Distribusi Perdagangan														
13.1.	Pembangunan dan Pengelolaan Sarana Distribusi Perdagangan														
13.1.1.	Pengembangan Kawasan Perdagangan dan Jasa pada Kawasan Permukiman Perdesaan	Tersebar di seluruh Kecamatan	• APBN • APBD Provinsi • APBD Kabupaten • Swasta • Sumber lain yang sah sesuai Ketentuan Peraturan Perundang-Undangan	Bidang Perdagangan	Bidang Perdagangan	Bidang Perdagangan	Swasta								
13.1.2.	Penataan kegiatan perdagangan sektor informal pada Kawasan Permukiman Perdesaan	Tersebar di seluruh Kecamatan	• APBN • APBD Provinsi • APBD Kabupaten • Swasta • Sumber lain yang sah sesuai Ketentuan Peraturan Perundang-Undangan	Bidang Perdagangan	Bidang Perdagangan	• Bidang Perdagangan • Bidang Usaha Mikro Kecil Menengah (UMKM)	Swasta								
14	Program Penelitian dan Pengembangan Daerah														
14.1.	Pengembangan dan peningkatan kelengkapan Kawasan Perkantoran Pemerintahan pada Kawasan Permukiman Perdesaan	Tersebar di seluruh Kecamatan	• APBN • APBD Provinsi • APBD Kabupaten	Sekretariat Negara	Sekretaris Daerah	Sekretaris Daerah									
15	Program Pengelolaan Keanekaragaman Hayati														
15.1.	Pengelolaan Keanekaragaman Hayati Daerah Kabupaten/Kota														

No.	Program Utama	Lokasi	Sumber Pendanaan	Pelaksana				Waktu Pelaksanaan							
				Kementerian/ Lembaga yang Menyelenggarakan Urusan di Bidang	Perangkat Daerah Provinsi yang membidangi	Perangkat Daerah Kabupaten / Kota yang membidangi	Pemangku Kepentingan Lainnya	Tahap Perencanaan (TP)-I					TP-II	TP-III	TP-IV
								2025	2026	2027	2028	2029	(2030-2034)	(2035-2039)	(2040-2045)
15.1.1.	Penyediaan dan Pemeliharaan RTH pada Kawasan Permukiman Perdesaan	Tersebar di seluruh Kecamatan	• APBN • APBD Provinsi • APBD Kabupaten • Swasta • Sumber lain yang sah sesuai Ketentuan Peraturan Perundang-Undangan	Bidang Pekerjaan Umum	Bidang Perumahan dan Permukiman	• Bidang Pekerjaan Umum • Bidang Pertamanan • Bidang Lingkungan Hidup									
B.7.	**Perwujudan Kawasan Transportasi dengan Kode TR**														
1	Program Pengelolaan Perkeretaapian														
1.1.	Peningkatan dan Pengembangan Sarana dan Prasarana Pendukung Kawasan Transportasi	Kecamatan Purwakarta	APBN	• Bidang Pertahanan dan Keamanan • Bidang Kepolisian Republik Indonesia											
2	Program Pelestarian dan Pengelolaan Cagar Budaya														
2.1.	Penetapan Cagar Budaya peringkat Kabupaten/Kota														
2.1.1.	Perlindungan Kawasan Cagar Budaya	Stasiun Kereta Api Purwakarta	• APBN • APBD Provinsi • APBD Kabupaten	Bidang Kebudayaan	Bidang Kebudayaan	• Bidang Kebudayaan									
B.8.	**Perwujudan Kawasan Pertahanan dan Keamanan dengan Kode HK**														
1	Program Koordinasi Ketenteraman dan Ketertiban Umum Pengembangan Pertahanan dan Keamanan														
1.1.	Peningkatan dan Pengembangan Infrastruktur Pendukung Kawasan Pertahanan dan Keamanan	a. Kantor Benglap (Staf Bengmatri) di Kecamatan Purwakarta; b. Kantor Mako Resimen-1/Kostrad di Kecamatan Bungursari; c. Kantor Mako Yon Armed 9/Kostrad di Kecamatan Purwakarta; d. Kantor Minvedcad/III Pwk di Kecamatan Purwakarta; e. Kantor PEPABRI di Kecamatan Purwakarta; f. Kantor Rumkit G. Putri di Kecamatan Purwakarta; g. Kantor Sub Denpom Pwk di Kecamatan Purwakarta; h. Kantor Subdenzibang Pwk di Kecamatan Purwakarta; i. Kantor Tepbek Pwk di Kecamatan Purwakarta; j. Kantor Unit Intel Dim 0619/Pwk di Kecamatan	APBN	• Bidang Pertahanan dan Keamanan • Bidang Kepolisian Republik Indonesia											

No.	Program Utama	Lokasi	Sumber Pendanaan	Pelaksana				Waktu Pelaksanaan							
				Kementerian/ Lembaga yang Menyelenggarakan Urusan di Bidang	Perangkat Daerah Provinsi yang membidangi	Perangkat Daerah Kabupaten / Kota yang membidangi	Pemangku Kepentingan Lainnya	Tahap Perencanaan (TP)-I					TP-II	TP-III	TP-IV
								2025	2026	2027	2028	2029	(2030-2034)	(2035-2039)	(2040-2045)
		Purwakarta; k. Kodim 0619/Purwakarta di Kecamatan Purwakarta; l. Komando Rayon Militer (Koramil) meliputi: 1. Kantor Koramil 1901/Wny di Kecamatan Wanayasa; 2. Kantor Koramil 1902/Pld di Kecamatan Plered; 3. Kantor Koramil 1903/Drd di Kecamatan Darangdan; 4. Kantor Koramil 1904/Cpk di Kecamatan Campaka; 5. Kantor Koramil 1905/Jtl di Kecamatan Jatiluhur; 6. Kantor Koramil 1906/Skt di Kecamatan Sukatani; 7. Kantor Koramil 1907/Bgs di Kecamatan Bungursari; 8. Kantor Koramil 1908 Kota Purwakarta di Kecamatan Purwakarta; dan 9. Kantor Koramil Cibatu di Kecamatan Cibatu. m. Kepolisian Resor (Polres) Purwakarta di Kecamatan Darangdan; dan n. Kepolisian Sektor meliput: 1. Kepolisian Sektor Bojong di Kecamatan Bojong; 2. Kepolisian Sektor Bungursari di Kecamatan Bungursari; 3. Kepolisian Sektor Campaka di Kecamatan Campaka; 4. Kepolisian Sektor Cibatu di														

No.	Program Utama	Lokasi	Sumber Pendanaan	Pelaksana				Waktu Pelaksanaan							
				Kementerian/ Lembaga yang Menyelenggarakan Urusan di Bidang	Perangkat Daerah Provinsi yang membidangi	Perangkat Daerah Kabupaten / Kota yang membidangi	Pemangku Kepentingan Lainnya	Tahap Perencanaan (TP)-I					TP-II	TP-III	TP-IV
								2025	2026	2027	2028	2029	(2030-2034)	(2035-2039)	(2040-2045)
		Kecamatan Cibatu; 5. Kepolisian Sektor Darangdan di Kecamatan Darangdan; 6. Kepolisian Sektor Jatiluhur di Kecamatan Jatiluhur; 7. Kepolisian Sektor Kiarapedes di Kecamatan Kiarapedes; 8. Kepolisian Sektor Maniis di Kecamatan Maniis; dan 9. Kepolisian Sektor Pasawahan di Kecamatan Pasawahan. 10. Kepolisian Sektor Plered 11. Kepolisian Sektor Purwakarta 12. Kepolisian Sektor Sukasari 13. Kepolisian Sektor Sukatani 14. Kepolisian Sektor Wanayasa													
2	Program Pengelolaan Ketenagalistrikan														
2.1.	Pengendalian kegiatan sekitar Kawasan Pembangkitan Tenaga Listrik	Kecamatan Tegalawaru	• APBN • Sumber lain yang sah sesuai Ketentuan Peraturan Perundang-Undangan	Bidang Energi Sumber Daya Mineral			Swasta, Badan Usaha Ketenagalistrikan								
III.	**PERWUJUDAN KAWASAN STRATEGIS KABUPATEN**														
A.	**Perwujudan Kawasan Strategis dari Sudut Kepentingan Pertumbuhan Ekonomi**														
A.1.	**Kawasan Gunung Parang-Plered**														
1	Program Penyelenggaraan Penataan Ruang														
1.1.	Koordinasi dan sinkronisasi perencanaan tata ruang Kawasan Gunung Parang-Plered	Kawasan Gunung Parang-Plered, meliputi: Kecamatan Plered dan Kecamatan Tegalwaru.	APBD Kabupaten			Bidang Pekerjaan Umum									
1.2.	Koordinasi dan sinkronisasi pemanfaatan ruang Kawasan Gunung Parang-Plered	Kawasan Gunung Parang-Plered, meliputi: Kecamatan Plered dan Kecamatan Tegalwaru.	APBD Kabupaten			Bidang Pekerjaan Umum									
1.3.	Koordinasi dan sinkronisasi Pengendalian Pemanfaatan ruang Kawasan Gunung Parang-Plered	Kawasan Gunung Parang-Plered, meliputi: Kecamatan Plered dan Kecamatan Tegalwaru.	APBD Kabupaten			Bidang Pekerjaan Umum									
2	Program Penataan Bangunan dan Lingkungannya														
2.1.	Penyusunan Rencana Tata Bangunan dan Lingkungan (RTBL) di Kawasan Gunung Parang-Plered	Kawasan Gunung Parang-Plered, meliputi: Kecamatan Plered dan Kecamatan Tegalwaru.	• APBD Kabupaten			• Bidang Perumahan dan Permukiman • Bidang Pekerjaan Umum									

No.	Program Utama	Lokasi	Sumber Pendanaan	Pelaksana				Waktu Pelaksanaan							
				Kementerian/ Lembaga yang Menyelenggarakan Urusan di Bidang	Perangkat Daerah Provinsi yang membidangi	Perangkat Daerah Kabupaten / Kota yang membidangi	Pemangku Kepentingan Lainnya	Tahap Perencanaan (TP)-I					TP-II	TP-III	TP-IV
								2025	2026	2027	2028	2029	(2030-2034)	(2035-2039)	(2040-2045)
						• Bidang Pariwisata dan Kebudayaan									
2.2.	Penataan dan peremajaan Kawasan Gunung Parang-Plered	Kawasan Gunung Parang-Plered, meliputi: Kecamatan Plered dan Kecamatan Tegalwaru.	• APBN, • APBD Provinsi, • APBD Kabupaten, • Swasta, • Masyarakat, dan • Sumber lain yang sah sesuai Ketentuan Peraturan Perundang-Undangan	• Bidang Pekerjaan Umum, • Bidang Perumahan dan Permukiman, • Bidang Lingkungan Hidup	• Bidang Lingkungan Hidup • Bidang Perumahan dan Permukiman	• Bidang Lingkungan Hidup • Bidang Perumahan dan Permukiman • Bidang Pekerjaan Umum • Bidang Pertamanan	Masyarakat, Pengembang/ Swasta								
2.3.	Penyediaan fasilitas Ruang Terbuka di Kawasan Gunung Parang-Plered	Kawasan Gunung Parang-Plered, meliputi: Kecamatan Plered dan Kecamatan Tegalwaru.	• APBN, • APBD Provinsi, • APBD Kabupaten, • Swasta, • Masyarakat, dan • Sumber lain yang sah sesuai Ketentuan Peraturan Perundang-Undangan	• Bidang Pekerjaan Umum, • Bidang Perumahan dan Permukiman, • Bidang Lingkungan Hidup	• Bidang Lingkungan Hidup • Bidang Perumahan dan Permukiman	• Bidang Lingkungan Hidup • Bidang Perumahan dan Permukiman • Bidang Pekerjaan Umum • Bidang Pertamanan	Masyarakat, Pengembang/ Swasta								
3	Pengelolaan Daya Tarik WIsata Kabupaten/Kota														
3.1.	Pengembangan potensi destinasi pariwisata	Kawasan Gunung Parang-Plered, meliputi: Kecamatan Plered dan Kecamatan Tegalwaru.	• APBN, • APBD Provinsi, • Swasta, dan • Sumber lain yang sah sesuai Ketentuan Peraturan Perundang-Undangan	Bidang Pariwisata	Bidang Pariwisata	Bidang Pariwisata	Swasta								
4	Program Pengembangan Ekonomi Kreatif melalui Pemafaatan dan Perlindungan Hak Kekayaan Intelektual														
4.1.	Pengembangan ekosistem ekonomi kreatif	Kawasan Gunung Parang-Plered, meliputi: Kecamatan Plered dan Kecamatan Tegalwaru.	• APBN, • APBD Provinsi, • Swasta, dan • Sumber lain yang sah sesuai Ketentuan Peraturan Perundang-Undangan	• Bidang Pariwisata • Bidang Ekonomi Kreatif • Bidang Perindustrian dan UMKM	• Bidang Pariwisata • Bidang Perindustrian dan UMKM	• Bidang Pariwisata • Bidang Perindustrian dan UMKM	• Swasta								
A.2.	**Kawasan Perkotaan Cibatu**														
1	Program Penyelenggaraan Penataan Ruang														
1.1.	Koordinasi dan sinkroinasi perencanaan tata ruang Kawasan Perkotaan Cibatu	Kawasan Perkotaan Cibatu, meliputi: Kecamatan Campaka; dan Kecamatan Cibatu.	APBD Kabupaten			Bidang Pekerjaan Umum									
1.2.	Koordinasi dan sinkroinasi pemanfaatan ruang Kawasan Perkotaan Cibatu	Kawasan Perkotaan Cibatu, meliputi: Kecamatan Campaka; dan Kecamatan Cibatu.	APBD Kabupaten			Bidang Pekerjaan Umum									
1.3.	Koordinasi dan sinkroinasi Pengendalian Pemanfaatan ruang Kawasan Perkotaan	Kawasan Perkotaan Cibatu, meliputi: Kecamatan Campaka; dan Kecamatan	APBD Kabupaten			Bidang Pekerjaan Umum									

No.	Program Utama	Lokasi	Sumber Pendanaan	Pelaksana				Waktu Pelaksanaan							
				Kementerian/ Lembaga yang Menyelenggarakan Urusan di Bidang	Perangkat Daerah Provinsi yang membidangi	Perangkat Daerah Kabupaten / Kota yang membidangi	Pemangku Kepentingan Lainnya	Tahap Perencanaan (TP)-I					TP-II	TP-III	TP-IV
								2025	2026	2027	2028	2029	(2030-2034)	(2035-2039)	(2040-2045)
	Cibatu	Cibatu.													
2	Program Pengelolaan Pendidikan														
2.1.	Penyediaan dan pengembangan fasilitas pendidikan dalam rangka pemenuhan fungsi Kawasan Perkotaan Cibatu	Kawasan Perkotaan Cibatu, meliputi: Kecamatan Campaka; dan Kecamatan Cibatu.	• APBN, • APBD Provinsi • APBD Kabupaten, • Swasta, • Masyarakat, dan • Sumber lain yang sah sesuai Ketentuan Peraturan Perundang-Undangan	• Bidang Pendidikan Dasar dan Menengah • Bidang Pendidikan Tinggi	• Bidang Pendidikan • Bidang Pekerjaan Umum	• Bidang Pendidikan • Bidang Pekerjaan Umum	Badan/ Yayasan/ Pengelola Pendidikan Umum dan Swasta								
3	Program Pemenuhan Upaya Kesehatan Perorangan dan Upaya Kesehatan Masyarakat														
3.1.	Penyediaan dan pengembangan fasilitas kesehatan dalam rangka pemenuhan fungsi Kawasan Perkotaan Cibatu	Kawasan Perkotaan Cibatu, meliputi: Kecamatan Campaka; dan Kecamatan Cibatu.	• APBN, • APBD Provinsi • APBD Kabupaten, • Swasta, • Masyarakat, dan • Sumber lain yang sah sesuai Ketentuan Peraturan Perundang-Undangan	Bidang Kesehatan	• Bidang Kesehatan • Bidang Pekerjaan Umum	• Bidang Kesehatan • Bidang Pekerjaan Umum	Pengelola Rumah Sakit Umum dan Swasta								
4	Program Penataan Bangunan Gedung														
4.1.	Penyediaan dan pengembangan fasilitas olahraga di Kawasan Perkotaan Cibatu	Kawasan Perkotaan Cibatu, meliputi: Kecamatan Campaka; dan Kecamatan Cibatu.	• APBN, • APBD Provinsi • APBD Kabupaten, • Swasta, dan • Sumber lain yang sah sesuai Ketentuan Peraturan Perundang-Undangan	Pemuda dan Olahraga	• Bidang Olahraga • Bidang Pekerjaan Umum	• Bidang Olahraga • Bidang Pekerjaan Umum	Badan/ Pengelola Olah Raga dan Swasta								
4.2.	Pengembangan, peningkatan, dan pemeliharaan fasilitas pelayanan fasilitas peribadatan di Kawasan Perkotaan Cibatu	Kawasan Perkotaan Cibatu, meliputi: Kecamatan Campaka; dan Kecamatan Cibatu.	• APBN, • APBD Provinsi • APBD Kabupaten, • Swasta, • Masyarakat, • Sumber lain yang sah sesuai Ketentuan Peraturan Perundang-Undangan	• Agama	• Bidang Keagamaan • Bidang Pekerjaan Umum	• Bidang Keagamaan • Pekerjaan Umum	• Pengelola Keagamaan								
5	Program Penataan Bangunan dan Lingkungannya														
5.1.	Penyusunan Rencana Tata Bangunan dan Lingkungan (RTBL) di Kawasan Perkotaan Cibatu	Kawasan Perkotaan Cibatu, meliputi: Kecamatan Campaka; dan Kecamatan Cibatu.	• APBN, • APBD Provinsi, • APBD Kabupaten	• Bidang Pekerjaan Umum, • Bidang Perumahan dan Permukiman, • Bidang	• Bidang Lingkungan Hidup • Bidang Perumahan dan Permukiman	• Bidang Lingkungan Hidup • Bidang Perumahan dan Permukiman									

No.	Program Utama	Lokasi	Sumber Pendanaan	Pelaksana				Waktu Pelaksanaan							
				Kementerian/ Lembaga yang Menyelenggarakan Urusan di Bidang	Perangkat Daerah Provinsi yang membidangi	Perangkat Daerah Kabupaten / Kota yang membidangi	Pemangku Kepentingan Lainnya	Tahap Perencanaan (TP)-I					TP-II	TP-III	TP-IV
								2025	2026	2027	2028	2029	(2030-2034)	(2035-2039)	(2040-2045)
				Lingkungan Hidup		• Bidang Pekerjaan Umum • Bidang Pertamanan									
5.2.	Penyediaan fasilitas Ruang Terbuka di Kawasan Perkotaan Cibatu	Kawasan Perkotaan Cibatu, meliputi: Kecamatan Campaka; dan Kecamatan Cibatu.	• APBN, • APBD Provinsi, • APBD Kabupaten, • Swasta, • Masyarakat, dan • Sumber lain yang sah sesuai Ketentuan Peraturan Perundang-Undangan	• Bidang Pekerjaan Umum, • Bidang Perumahan dan Permukiman, • Bidang Lingkungan Hidup	• Bidang Lingkungan Hidup • Bidang Perumahan dan Permukiman	• Bidang Lingkungan Hidup • Bidang Perumahan dan Permukiman • Bidang Pekerjaan Umum • Bidang Pertamanan	Masyarakat, Pengembang/ Swasta								
6	Program Peningkatan Sarana Distribusi Perdagangan														
6.1.	Penataan pusat perdagangan dan jasa di Kawasan Perkotaan Cibatu	Kawasan Perkotaan Cibatu, meliputi: Kecamatan Campaka; dan Kecamatan Cibatu.	• APBN, • APBD Provinsi • APBD Kabupaten, • Swasta, dan • Sumber lain yang sah sesuai Ketentuan Peraturan Perundang-Undangan	• Bidang Agraria dan Penataan Ruang • Bidang Pekerjaan Umum • Bidang Perdagangan	• Bidang Perdagangan • Bidang Perumahan dan Permukiman • Bidang Koperasi dan UKM	• Bidang Perdagangan • Bidang Perumahan dan Permukiman • Bidang Pekerjaan Umum	Swasta								
7	Program Pengembangan Perumahan														
7.1.	Pengembangan Hunian Vertikal (Penyediaan Lahan,pembangunan rusun, dan penyediaan PSU) di Kawasan Perkotaan Cibatu	Kawasan Perkotaan Cibatu, meliputi: Kecamatan Campaka; dan Kecamatan Cibatu.	• APBN, • APBD Provinsi, • APBD Kabupaten, • Swasta, dan • Sumber lain yang sah sesuai Ketentuan Peraturan Perundang-Undangan	Perumahan dan Permukiman	Perumahan dan Permukiman	Perumahan dan Kawasan Permukiman	Pengembang, Masyarakat, Swasta								
8	Program Kawasan Permukiman														
8.1.	Penataan Kawasan rumah tidak layak huni di Kawasan Perkotaan Cibatu	Kawasan Perkotaan Cibatu, meliputi: Kecamatan Campaka; dan Kecamatan Cibatu.	• APBN, • APBD Provinsi, • APBD Kabupaten	Perumahan dan Permukiman,	Perumahan dan Permukiman	Perumahan dan Permukiman									
8.2.	Penataan dan pengentasan Kawasan rumah kumuh perkotaan di Kawasan Perkotaan Cibatu	Kawasan Perkotaan Cibatu, meliputi: Kecamatan Campaka; dan Kecamatan Cibatu.	• APBN, • APBD Provinsi, • APBD Kabupaten	Perumahan dan Permukiman,	Perumahan dan Permukiman	Perumahan dan Permukiman									
9	Program Penyusunan dan Evaluasi Rencana Pembangunan Industri														
9.1.	Penyusunan dan Evaluasi Rencana Pembangunan Industri Kabupaten/Kota														
9.1.1.	Optimalisasi Kawasan Peruntukan Industri di Kawasan Perkotaan Cibatu	Kawasan Perkotaan Cibatu, meliputi: Kecamatan Campaka; dan Kecamatan Cibatu.	• APBN • APBD Provinsi • APBD Kabupaten • Swasta • Sumber lain yang sah sesuai	Bidang Perindustrian	Bidang Perindustrian	Bidang Perindustrian	Swasta								

No.	Program Utama	Lokasi	Sumber Pendanaan	Pelaksana				Waktu Pelaksanaan							
				Kementerian/ Lembaga yang Menyelenggarakan Urusan di Bidang	Perangkat Daerah Provinsi yang membidangi	Perangkat Daerah Kabupaten / Kota yang membidangi	Pemangku Kepentingan Lainnya	Tahap Perencanaan (TP)-I					TP-II	TP-III	TP-IV
								2025	2026	2027	2028	2029	(2030-2034)	(2035-2039)	(2040-2045)
			Ketentuan Peraturan Perundang-Undangan												
10	Program Pengelolaan Keanekaragaman Hayati (KEHATI)														
10.1.	Penyediaan fasilitas Ruang Terbuka Hijau dalam rangka pemenuhan kebutuhan RTH Publik di Kawasan Perkotaan Cibatu	Kawasan Perkotaan Cibatu, meliputi: Kecamatan Campaka; dan Kecamatan Cibatu.	• APBN, • APBD Provinsi, • APBD Kabupaten, • Swasta, • Masyarakat, dan • Sumber lain yang sah sesuai Ketentuan Peraturan Perundang-Undangan	• Bidang Pekerjaan Umum, • Bidang Perumahan dan Permukiman, • Bidang Lingkungan Hidup	• Bidang Lingkungan Hidup • Bidang Perumahan dan Permukiman	• Bidang Lingkungan Hidup • Bidang Perumahan dan Permukiman • Bidang Pekerjaan Umum • Bidang Pertamanan	Masyarakat, Pengembang/ Swasta								
A.3.	**Kawasan Perkotaan Hijau Darangdan-Bojong-Wanayasa**														
1	Program Penyelenggaraan Penataan Ruang														
1.1.	Koordinasi dan sinkroinasi perencanaan tata ruang Kawasan Perkotaan Hijau Darangdan-Bojong-Wanayasa	Kawasan Perkotaan Hijau Darangdan-Bojong-Wanayasa, meliputi: Kecamatan Bojong; dan Kecamatan Darangdan.	APBD Kabupaten			Bidang Pekerjaan Umum									
1.2.	Koordinasi dan sinkroinasi pemanfaatan ruang Kawasan Perkotaan Hijau Darangdan-Bojong-Wanayasa	Kawasan Perkotaan Hijau Darangdan-Bojong-Wanayasa, meliputi: Kecamatan Bojong; dan Kecamatan Darangdan.	APBD Kabupaten			Bidang Pekerjaan Umum									
1.3.	Koordinasi dan sinkroinasi Pengendalian Pemanfaatan ruang Kawasan Perkotaan Hijau Darangdan-Bojong-Wanayasa	Kawasan Perkotaan Hijau Darangdan-Bojong-Wanayasa, meliputi: Kecamatan Bojong; dan Kecamatan Darangdan.	APBD Kabupaten			Bidang Pekerjaan Umum									
2	Program Pengelolaan Pendidikan														
2.1.	Penyediaan dan pengembangan fasilitas pendidikan dalam rangka pemenuhan fungsi Kawasan Perkotaan Hijau Darangdan-Bojong-Wanayasa	Kawasan Perkotaan Hijau Darangdan-Bojong-Wanayasa, meliputi: Kecamatan Bojong; dan Kecamatan Darangdan.	• APBN, • APBD Provinsi • APBD Kabupaten, • Swasta, • Masyarakat, dan • Sumber lain yang sah sesuai Ketentuan Peraturan Perundang-Undangan	• Bidang Pendidikan Dasar dan Menengah • Bidang Pendidikan Tinggi	• Bidang Pendidikan • Bidang Pekerjaan Umum	• Bidang Pendidikan • Bidang Pekerjaan Umum	Badan/ Yayasan/ Pengelola Pendidikan Umum dan Swasta								
3	Program Pemenuhan Upaya Kesehatan Perorangan dan Upaya Kesehatan Masyarakat														
3.1.	Penyediaan dan pengembangan fasilitas kesehatan dalam rangka pemenuhan fungsi Kawasan Perkotaan Hijau Darangdan-Bojong-Wanayasa	Kawasan Perkotaan Hijau Darangdan-Bojong-Wanayasa, meliputi: Kecamatan Bojong; dan Kecamatan Darangdan.	• APBN, • APBD Provinsi • APBD Kabupaten, • Swasta, • Masyarakat, dan • Sumber lain yang sah sesuai Ketentuan	Bidang Kesehatan	• Bidang Kesehatan • Bidang Pekerjaan Umum	• Bidang Kesehatan • Bidang Pekerjaan Umum	Pengelola Rumah Sakit Umum dan Swasta								

No.	Program Utama	Lokasi	Sumber Pendanaan	Pelaksana				Waktu Pelaksanaan							
				Kementerian/ Lembaga yang Menyelenggarakan Urusan di Bidang	Perangkat Daerah Provinsi yang membidangi	Perangkat Daerah Kabupaten / Kota yang membidangi	Pemangku Kepentingan Lainnya	Tahap Perencanaan (TP)-I					TP-II	TP-III	TP-IV
								2025	2026	2027	2028	2029	(2030-2034)	(2035-2039)	(2040-2045)
			Peraturan Perundang-Undangan												
4	Program Penataan Bangunan Gedung														
4.1.	Penyediaan dan pengembangan fasilitas olahraga di Kawasan Perkotaan Hijau Darangdan-Bojong-Wanayasa	Kawasan Perkotaan Hijau Darangdan-Bojong-Wanayasa, meliputi: Kecamatan Bojong; dan Kecamatan Darangdan.	• APBN, • APBD Provinsi • APBD Kabupaten, • Swasta, dan • Sumber lain yang sah sesuai Ketentuan Peraturan Perundang-Undangan	Pemuda dan Olahraga	• Bidang Olahraga • Bidang Pekerjaan Umum	• Bidang Olahraga • Bidang Pekerjaan Umum	Badan/ Pengelola Olah Raga dan Swasta								
4.2.	Pengembangan, peningkatan, dan pemeliharaan fasilitas pelayanan fasilitas peribadatan di Kawasan Perkotaan Hijau Darangdan-Bojong-Wanayasa	Kawasan Perkotaan Hijau Darangdan-Bojong-Wanayasa, meliputi: Kecamatan Bojong; dan Kecamatan Darangdan.	• APBN, • APBD Provinsi • APBD Kabupaten, • Swasta, • Masyarakat, • Sumber lain yang sah sesuai Ketentuan Peraturan Perundang-Undangan	• Agama	• Bidang Keagamaan • Bidang Pekerjaan Umum	• Bidang Keagamaan • Pekerjaan Umum	• Pengelola Keagamaan								
5	Program Penataan Bangunan dan Lingkungannya														
5.1.	Penyusunan Rencana Tata Bangunan dan Lingkungan (RTBL) di Kawasan Perkotaan Hijau Darangdan-Bojong-Wanayasa	Kawasan Perkotaan Hijau Darangdan-Bojong-Wanayasa, meliputi: Kecamatan Bojong; dan Kecamatan Darangdan.	• APBN, • APBD Provinsi, • APBD Kabupaten	• Bidang Pekerjaan Umum, • Bidang Perumahan dan Permukiman, • Bidang Lingkungan Hidup	• Bidang Lingkungan Hidup • Bidang Perumahan dan Permukiman	• Bidang Lingkungan Hidup • Bidang Perumahan dan Permukiman • Bidang Pekerjaan Umum • Bidang Pertamanan									
5.2.	Penataan fasilitas Ruang Terbuka di Kawasan Perkotaan Hijau Darangdan-Bojong-Wanayasa	Kawasan Perkotaan Hijau Darangdan-Bojong-Wanayasa, meliputi: Kecamatan Bojong; dan Kecamatan Darangdan.	• APBN, • APBD Provinsi, • APBD Kabupaten, • Swasta, • Masyarakat, dan • Sumber lain yang sah sesuai Ketentuan Peraturan Perundang-Undangan	• Bidang Pekerjaan Umum, • Bidang Perumahan dan Permukiman, • Bidang Lingkungan Hidup	• Bidang Lingkungan Hidup • Bidang Perumahan dan Permukiman	• Bidang Lingkungan Hidup • Bidang Perumahan dan Permukiman • Bidang Pekerjaan Umum • Bidang Pertamanan	Masyarakat, Pengembang/ Swasta								
6	Program Peningkatan Sarana Distribusi Perdagangan														
6.1.	Penataan pusat perdagangan dan jasa di Kawasan Perkotaan Hijau Darangdan-Bojong-Wanayasa	Kawasan Perkotaan Hijau Darangdan-Bojong-Wanayasa, meliputi: Kecamatan Bojong; dan Kecamatan Darangdan.	• APBN, • APBD Provinsi • APBD Kabupaten, • Swasta, dan • Sumber lain yang sah sesuai Ketentuan Peraturan Perundang-	• Bidang Agraria dan Penataan Ruang • Bidang Pekerjaan Umum • Bidang Perdagangan	• Bidang Perdagangan • Bidang Perumahan dan Permukiman • Bidang Koperasi dan UKM	• Bidang Perdagangan • Bidang Perumahan dan Permukiman • Bidang Pekerjaan Umum	Swasta								

No.	Program Utama	Lokasi	Sumber Pendanaan	Pelaksana				Waktu Pelaksanaan							
				Kementerian/ Lembaga yang Menyelenggarakan Urusan di Bidang	Perangkat Daerah Provinsi yang membidangi	Perangkat Daerah Kabupaten / Kota yang membidangi	Pemangku Kepentingan Lainnya	Tahap Perencanaan (TP)-I					TP-II	TP-III	TP-IV
								2025	2026	2027	2028	2029	(2030-2034)	(2035-2039)	(2040-2045)
			Undangan												
7	Program Pengembangan Perumahan														
7.1.	Pengembangan Hunian Vertikal (Penyediaan Lahan,pembangunan rusun, dan penyediaan PSU) di Kawasan Perkotaan Hijau Darangdan-Bojong-Wanayasa	Kawasan Perkotaan Hijau Darangdan-Bojong-Wanayasa, meliputi: Kecamatan Bojong; dan Kecamatan Darangdan.	• APBN, • APBD Provinsi, • APBD Kabupaten, • Swasta, dan • Sumber lain yang sah sesuai Ketentuan Peraturan Perundang-Undangan	Perumahan dan Permukiman	Perumahan dan Permukiman	Perumahan dan Kawasan Permukiman	Pengembang, Masyarakat, Swasta								
8	Program Kawasan Permukiman														
8.1.	Penataan Kawasan rumah tidak layak huni di Kawasan Perkotaan Hijau Darangdan-Bojong-Wanayasa	Kawasan Perkotaan Hijau Darangdan-Bojong-Wanayasa, meliputi: Kecamatan Bojong; dan Kecamatan Darangdan.	• APBN, • APBD Provinsi, • APBD Kabupaten	Perumahan dan Permukiman,	Perumahan dan Permukiman	Perumahan dan Permukiman									
8.2.	Penataan dan pengentasan Kawasan rumah kumuh perkotaan di Kawasan Perkotaan Hijau Darangdan-Bojong-Wanayasa	Kawasan Perkotaan Hijau Darangdan-Bojong-Wanayasa, meliputi: Kecamatan Bojong; dan Kecamatan Darangdan.	• APBN, • APBD Provinsi, • APBD Kabupaten	Perumahan dan Permukiman,	Perumahan dan Permukiman	Perumahan dan Permukiman									
9	Pengelolaan Daya Tarik WIsata Kabupaten/Kota														
9.1.	Pengembangan potensi destinasi pariwisata	Kawasan Gunung Parang-Plered, meliputi: Kecamatan Plered dan Kecamatan Tegalwaru.	• APBN, • APBD Provinsi, • Swasta, dan • Sumber lain yang sah sesuai Ketentuan Peraturan Perundang-Undangan	Bidang Pariwisata	Bidang Pariwisata	Bidang Pariwisata	Swasta								
10	Program Pengembangan Ekonomi Kreatif melalui Pemafaatan dan Perlindungan Hak Kekayaan Intelektual														
10.1.	Pengembangan ekosistem ekonomi kreatif	Kawasan Gunung Parang-Plered, meliputi: Kecamatan Plered dan Kecamatan Tegalwaru.	• APBN, • APBD Provinsi, • Swasta, dan • Sumber lain yang sah sesuai Ketentuan Peraturan Perundang-Undangan	• Bidang Pariwisata • Bidang Ekonomi Kreatif • Bidang Perindustrian dan UMKM	• Bidang Pariwisata • Bidang Perindustrian dan UMKM	• Bidang Pariwisata • Bidang Perindustrian dan UMKM	• Swasta								
11	Program Pengelolaan Keanekaragaman Hayati (KEHATI)														
11.1.	Penyediaan fasilitas Ruang Terbuka Hijau dalam rangka pemenuhan kebutuhan RTH Publik di Kawasan Perkotaan Hijau Darangdan-Bojong-Wanayasa	Kawasan Perkotaan Hijau Darangdan-Bojong-Wanayasa, meliputi: Kecamatan Bojong; dan Kecamatan Darangdan.	• APBN, • APBD Provinsi, • APBD Kabupaten, • Swasta, • Masyarakat, dan • Sumber lain yang sah sesuai Ketentuan Peraturan Perundang-Undangan	• Bidang Pekerjaan Umum, • Bidang Perumahan dan Permukiman, • Bidang Lingkungan Hidup	• Bidang Lingkungan Hidup • Bidang Perumahan dan Permukiman	• Bidang Lingkungan Hidup • Bidang Perumahan dan Permukiman • Bidang Pekerjaan Umum • Bidang Pertamanan	Masyarakat, Pengembang/ Swasta							
A.4.	**Kawasan Perkotaan Sadang**														
1	Program Penyelenggaraan Penataan Ruang														
1.1.	Koordinasi dan sinkroinasi	Kawasan Perkotaan	APBD Kabupaten			Bidang Pekerjaan									

No.	Program Utama	Lokasi	Sumber Pendanaan	Pelaksana				Waktu Pelaksanaan							
				Kementerian/ Lembaga yang Menyelenggarakan Urusan di Bidang	Perangkat Daerah Provinsi yang membidangi	Perangkat Daerah Kabupaten / Kota yang membidangi	Pemangku Kepentingan Lainnya	Tahap Perencanaan (TP)-I					TP-II	TP-III	TP-IV
								2025	2026	2027	2028	2029	(2030-2034)	(2035-2039)	(2040-2045)
	perencanaan tata ruang Kawasan Perkotaan Sadang	Sadang, meliputi: Kecamatan Babakanciako; Kecamatan Bungursari; dan Kecamatan Purwakarta.				Umum									
1.2.	Koordinasi dan sinkroinasi pemanfaatan ruang Kawasan Perkotaan Sadang	Kawasan Perkotaan Sadang, meliputi: Kecamatan Babakanciako; Kecamatan Bungursari; dan Kecamatan Purwakarta.	APBD Kabupaten			Bidang Pekerjaan Umum									
1.3.	Koordinasi dan sinkroinasi Pengendalian Pemanfaatan ruang Kawasan Perkotaan Sadang	Kawasan Perkotaan Sadang, meliputi: Kecamatan Babakanciako; Kecamatan Bungursari; dan Kecamatan Purwakarta.	APBD Kabupaten			Bidang Pekerjaan Umum									
2	Program Pengelolaan Pendidikan														
2.1.	Penyediaan dan pengembangan fasilitas pendidikan dalam rangka pemenuhan fungsi Kawasan Perkotaan Sadang	Kawasan Perkotaan Sadang, meliputi: Kecamatan Babakanciako; Kecamatan Bungursari; dan Kecamatan Purwakarta.	• APBN, • APBD Provinsi • APBD Kabupaten, • Swasta, • Masyarakat, dan • Sumber lain yang sah sesuai Ketentuan Peraturan Perundang-Undangan	• Bidang Pendidikan Dasar dan Menengah • Bidang Pendidikan Tinggi	• Bidang Pendidikan • Bidang Pekerjaan Umum	• Bidang Pendidikan • Bidang Pekerjaan Umum	Badan/ Yayasan/ Pengelola Pendidikan Umum dan Swasta								
3	Program Pemenuhan Upaya Kesehatan Perorangan dan Upaya Kesehatan Masyarakat														
3.1.	Penyediaan dan pengembangan fasilitas kesehatan dalam rangka pemenuhan fungsi Kawasan Perkotaan Sadang	Kawasan Perkotaan Sadang, meliputi: Kecamatan Babakanciako; Kecamatan Bungursari; dan Kecamatan Purwakarta.	• APBN, • APBD Provinsi • APBD Kabupaten, • Swasta, • Masyarakat, dan • Sumber lain yang sah sesuai Ketentuan Peraturan Perundang-Undangan	Bidang Kesehatan	• Bidang Kesehatan • Bidang Pekerjaan Umum	• Bidang Kesehatan • Bidang Pekerjaan Umum	Pengelola Rumah Sakit Umum dan Swasta								
4	Program Penataan Bangunan Gedung														
4.1.	Penyediaan dan pengembangan fasilitas olahraga di Kawasan Perkotaan Sadang	Kawasan Perkotaan Sadang, meliputi: Kecamatan Babakanciako; Kecamatan Bungursari; dan Kecamatan Purwakarta.	• APBN, • APBD Provinsi • APBD Kabupaten, • Swasta, dan • Sumber lain yang sah sesuai Ketentuan Peraturan Perundang-Undangan	Pemuda dan Olahraga	• Bidang Olahraga • Bidang Pekerjaan Umum	• Bidang Olahraga • Bidang Pekerjaan Umum	Badan/ Pengelola Olah Raga dan Swasta								
4.2.	Pengembangan, peningkatan, dan pemeliharaan fasilitas pelayanan fasilitas peribadatan di Kawasan	Kawasan Perkotaan Sadang, meliputi: Kecamatan Babakanciako; Kecamatan Bungursari;	• APBN, • APBD Provinsi • APBD Kabupaten,	• Agama	• Bidang Keagamaan • Bidang Pekerjaan Umum	• Bidang Keagamaan • Pekerjaan Umum	• Pengelola Keagamaan								

No.	Program Utama	Lokasi	Sumber Pendanaan	Pelaksana				Waktu Pelaksanaan							
				Kementerian/ Lembaga yang Menyelenggarakan Urusan di Bidang	Perangkat Daerah Provinsi yang membidangi	Perangkat Daerah Kabupaten / Kota yang membidangi	Pemangku Kepentingan Lainnya	Tahap Perencanaan (TP)-I					TP-II	TP-III	TP-IV
								2025	2026	2027	2028	2029	(2030-2034)	(2035-2039)	(2040-2045)
	Perkotaan Sadang	dan Kecamatan Purwakarta.	• Swasta, • Masyarakat, • Sumber lain yang sah sesuai Ketentuan Peraturan Perundang-Undangan												
5	Program Penataan Bangunan dan Lingkungannya														
5.1.	Penyusunan Rencana Tata Bangunan dan Lingkungan (RTBL) di Kawasan Perkotaan Sadang	Kawasan Perkotaan Sadang, meliputi: Kecamatan Babakanciako; Kecamatan Bungursari; dan Kecamatan Purwakarta.	• APBN, • APBD Provinsi, • APBD Kabupaten	• Bidang Pekerjaan Umum, • Bidang Perumahan dan Permukiman, • Bidang Lingkungan Hidup	• Bidang Lingkungan Hidup • Bidang Perumahan dan Permukiman	• Bidang Lingkungan Hidup • Bidang Perumahan dan Permukiman • Bidang Pekerjaan Umum • Bidang Pertamanan									
5.2.	Penataan fasilitas Ruang Terbuka di Kawasan Perkotaan Sadang	Kawasan Perkotaan Sadang, meliputi: Kecamatan Babakanciako; Kecamatan Bungursari; dan Kecamatan Purwakarta.	• APBN, • APBD Provinsi, • APBD Kabupaten, • Swasta, • Masyarakat, dan • Sumber lain yang sah sesuai Ketentuan Peraturan Perundang-Undangan	• Bidang Pekerjaan Umum, • Bidang Perumahan dan Permukiman, • Bidang Lingkungan Hidup	• Bidang Lingkungan Hidup • Bidang Perumahan dan Permukiman	• Bidang Lingkungan Hidup • Bidang Perumahan dan Permukiman • Bidang Pekerjaan Umum • Bidang Pertamanan	Masyarakat, Pengembang/ Swasta								
6	Program Peningkatan Sarana Distribusi Perdagangan														
6.1.	Penataan pusat perdagangan dan jasa di Kawasan Perkotaan Sadang	Kawasan Perkotaan Sadang, meliputi: Kecamatan Babakanciako; Kecamatan Bungursari; dan Kecamatan Purwakarta.	• APBN, • APBD Provinsi • APBD Kabupaten, • Swasta, dan • Sumber lain yang sah sesuai Ketentuan Peraturan Perundang-Undangan	• Bidang Agraria dan Penataan Ruang • Bidang Pekerjaan Umum • Bidang Perdagangan	• Bidang Perdagangan • Bidang Perumahan dan Permukiman • Bidang Koperasi dan UKM	• Bidang Perdagangan • Bidang Perumahan dan Permukiman • Bidang Pekerjaan Umum	Swasta								
7	Program Pengembangan Perumahan														
7.1.	Pengembangan Hunian Vertikal (Penyediaan Lahan,pembangunan rusun, dan penyediaan PSU) di Kawasan Perkotaan Sadang	Kawasan Perkotaan Sadang, meliputi: Kecamatan Babakanciako; Kecamatan Bungursari; dan Kecamatan Purwakarta.	• APBN, • APBD Provinsi, • APBD Kabupaten, • Swasta, dan • Sumber lain yang sah sesuai Ketentuan Peraturan Perundang-Undangan	Perumahan dan Permukiman	Perumahan dan Permukiman	Perumahan dan Kawasan Permukiman	Pengembang, Masyarakat, Swasta								
8	Program Kawasan Permukiman														
8.1.	Penataan Kawasan rumah tidak layak huni di Kawasan Perkotaan Sadang	Kawasan Perkotaan Sadang, meliputi: Kecamatan Babakanciako; Kecamatan Bungursari; dan Kecamatan	• APBN, • APBD Provinsi, • APBD Kabupaten	Perumahan dan Permukiman,	Perumahan dan Permukiman	Perumahan dan Permukiman									

No.	Program Utama	Lokasi	Sumber Pendanaan	Pelaksana				Waktu Pelaksanaan							
				Kementerian/ Lembaga yang Menyelenggarakan Urusan di Bidang	Perangkat Daerah Provinsi yang membidangi	Perangkat Daerah Kabupaten / Kota yang membidangi	Pemangku Kepentingan Lainnya	Tahap Perencanaan (TP)-I					TP-II	TP-III	TP-IV
								2025	2026	2027	2028	2029	(2030-2034)	(2035-2039)	(2040-2045)
		Purwakarta.													
8.2.	Penataan dan pengentasan Kawasan rumah kumuh perkotaan di Kawasan Perkotaan Sadang	Kawasan Perkotaan Sadang, meliputi: Kecamatan Babakanciako; Kecamatan Bungursari; dan Kecamatan Purwakarta.	• APBN, • APBD Provinsi, • APBD Kabupaten	Perumahan dan Permukiman,	Perumahan dan Permukiman	Perumahan dan Permukiman									
9	Program Penyusunan dan Evaluasi Rencana Pembangunan Industri														
9.1.	Penyusunan dan Evaluasi Rencana Pembangunan Industri Kabupaten/Kota														
9.1.1.	Optimalisasi Kawasan Peruntukan Industri di Kawasan Perkotaan Sadang	Kawasan Perkotaan Sadang, meliputi: Kecamatan Babakanciako; Kecamatan Bungursari; dan Kecamatan Purwakarta.	• APBN • APBD Provinsi • APBD Kabupaten • Swasta • Sumber lain yang sah sesuai Ketentuan Peraturan Perundang-Undangan	Bidang Perindustrian	Bidang Perindustrian	Bidang Perindustrian	Swasta								
10	Program Pengelolaan Keanekaragaman Hayati (KEHATI)														
10.1.	Penyediaan fasilitas Ruang Terbuka Hijau dalam rangka pemenuhan kebutuhan RTH Publik di Kawasan Perkotaan Sadang	Kawasan Perkotaan Sadang, meliputi: Kecamatan Babakanciako; Kecamatan Bungursari; dan Kecamatan Purwakarta.	• APBN, • APBD Provinsi, • APBD Kabupaten, • Swasta, • Masyarakat, dan • Sumber lain yang sah sesuai Ketentuan Peraturan Perundang-Undangan	• Bidang Pekerjaan Umum, • Bidang Perumahan dan Permukiman, • Bidang Lingkungan Hidup	• Bidang Lingkungan Hidup • Bidang Perumahan dan Permukiman	• Bidang Lingkungan Hidup • Bidang Perumahan dan Permukiman • Bidang Pekerjaan Umum • Bidang Pertamanan	Masyarakat, Pengembang/ Swasta							
A.5.	**Kawasan Perkotaan Wisata Wanayasa**														
1	Program Penyelenggaraan Penataan Ruang														
1.1.	Koordinasi dan sinkroinasi perencanaan tata ruang Kawasan Perkotaan Wisata Wanayasa	Kawasan Perkotaan Wisata Wanayasa, meliputi: Kecamatan Kiarapedes; dan Kecamatan Wanayasa.	APBD Kabupaten			Bidang Pekerjaan Umum									
1.2.	Koordinasi dan sinkroinasi pemanfaatan ruang Kawasan Perkotaan Wisata Wanayasa	Kawasan Perkotaan Wisata Wanayasa, meliputi: Kecamatan Kiarapedes; dan Kecamatan Wanayasa.	APBD Kabupaten			Bidang Pekerjaan Umum									
1.3.	Koordinasi dan sinkroinasi Pengendalian Pemanfaatan ruang Kawasan Perkotaan Wisata Wanayasa	Kawasan Perkotaan Wisata Wanayasa, meliputi: Kecamatan Kiarapedes; dan Kecamatan Wanayasa.	APBD Kabupaten			Bidang Pekerjaan Umum									
2	Program Pengelolaan Pendidikan														
2.1.	Penyediaan dan pengembangan fasilitas pendidikan dalam rangka pemenuhan fungsi Kawasan Perkotaan Wisata Wanayasa	Kawasan Perkotaan Wisata Wanayasa, meliputi: Kecamatan Kiarapedes; dan Kecamatan Wanayasa.	• APBN, • APBD Provinsi • APBD Kabupaten, • Swasta, • Masyarakat, dan • Sumber lain yang sah sesuai Ketentuan Peraturan	• Bidang Pendidikan Dasar dan Menengah • Bidang Pendidikan Tinggi	• Bidang Pendidikan • Bidang Pekerjaan Umum	• Bidang Pendidikan • Bidang Pekerjaan Umum	Badan/ Yayasan/ Pengelola Pendidikan Umum dan Swasta								

No.	Program Utama	Lokasi	Sumber Pendanaan	Pelaksana				Waktu Pelaksanaan							
				Kementerian/ Lembaga yang Menyelenggarakan Urusan di Bidang	Perangkat Daerah Provinsi yang membidangi	Perangkat Daerah Kabupaten / Kota yang membidangi	Pemangku Kepentingan Lainnya	Tahap Perencanaan (TP)-I					TP-II	TP-III	TP-IV
								2025	2026	2027	2028	2029	(2030-2034)	(2035-2039)	(2040-2045)
			Perundang-Undangan												
3	Program Pemenuhan Upaya Kesehatan Perorangan dan Upaya Kesehatan Masyarakat														
3.1.	Penyediaan dan pengembangan fasilitas kesehatan dalam rangka pemenuhan fungsi Kawasan Perkotaan Wisata Wanayasa	Kawasan Perkotaan Wisata Wanayasa, meliputi: Kecamatan Kiarapedes; dan Kecamatan Wanayasa.	• APBN, • APBD Provinsi • APBD Kabupaten, • Swasta, • Masyarakat, dan • Sumber lain yang sah sesuai Ketentuan Peraturan Perundang-Undangan	Bidang Kesehatan	• Bidang Kesehatan • Bidang Pekerjaan Umum	• Bidang Kesehatan • Bidang Pekerjaan Umum	Pengelola Rumah Sakit Umum dan Swasta								
4	Program Penataan Bangunan Gedung														
4.1.	Penyediaan dan pengembangan fasilitas olahraga di Kawasan Perkotaan Wisata Wanayasa	Kawasan Perkotaan Wisata Wanayasa, meliputi: Kecamatan Kiarapedes; dan Kecamatan Wanayasa.	• APBN, • APBD Provinsi • APBD Kabupaten, • Swasta, dan • Sumber lain yang sah sesuai Ketentuan Peraturan Perundang-Undangan	Pemuda dan Olahraga	• Bidang Olahraga • Bidang Pekerjaan Umum	• Bidang Olahraga • Bidang Pekerjaan Umum	Badan/ Pengelola Olah Raga dan Swasta								
4.2.	Pengembangan, peningkatan, dan pemeliharaan fasilitas pelayanan fasilitas peribadatan di Kawasan Perkotaan Wisata Wanayasa	Kawasan Perkotaan Wisata Wanayasa, meliputi: Kecamatan Kiarapedes; dan Kecamatan Wanayasa.	• APBN, • APBD Provinsi • APBD Kabupaten, • Swasta, • Masyarakat, • Sumber lain yang sah sesuai Ketentuan Peraturan Perundang-Undangan	• Agama	• Bidang Keagamaan • Bidang Pekerjaan Umum	• Bidang Keagamaan • Pekerjaan Umum	• Pengelola Keagamaan								
5	Program Penataan Bangunan dan Lingkungannya														
5.1.	Penyusunan Rencana Tata Bangunan dan Lingkungan (RTBL) di Kawasan Perkotaan Wisata Wanayasa	Kawasan Perkotaan Wisata Wanayasa, meliputi: Kecamatan Kiarapedes; dan Kecamatan Wanayasa.	• APBN, • APBD Provinsi, • APBD Kabupaten	• Bidang Pekerjaan Umum, • Bidang Perumahan dan Permukiman, • Bidang Lingkungan Hidup	• Bidang Lingkungan Hidup • Bidang Perumahan dan Permukiman	• Bidang Lingkungan Hidup • Bidang Perumahan dan Permukiman • Bidang Pekerjaan Umum • Bidang Pertamanan									
5.2.	Penataan fasilitas Ruang Terbuka di Kawasan Perkotaan Wisata Wanayasa	Kawasan Perkotaan Wisata Wanayasa, meliputi: Kecamatan Kiarapedes; dan Kecamatan Wanayasa.	• APBN, • APBD Provinsi, • APBD Kabupaten, • Swasta, • Masyarakat, dan • Sumber lain yang sah sesuai	• Bidang Pekerjaan Umum, • Bidang Perumahan dan Permukiman, • Bidang Lingkungan Hidup	• Bidang Lingkungan Hidup • Bidang Perumahan dan Permukiman	• Bidang Lingkungan Hidup • Bidang Perumahan dan Permukiman • Bidang Pekerjaan Umum • Bidang Pertamanan	Masyarakat, Pengembang/ Swasta								

No.	Program Utama	Lokasi	Sumber Pendanaan	Pelaksana				Waktu Pelaksanaan							
				Kementerian/ Lembaga yang Menyelenggarakan Urusan di Bidang	Perangkat Daerah Provinsi yang membidangi	Perangkat Daerah Kabupaten / Kota yang membidangi	Pemangku Kepentingan Lainnya	Tahap Perencanaan (TP)-I					TP-II	TP-III	TP-IV
								2025	2026	2027	2028	2029	(2030-2034)	(2035-2039)	(2040-2045)
			Ketentuan Peraturan Perundang-Undangan												
6	Program Peningkatan Sarana Distribusi Perdagangan														
6.1.	Penataan pusat perdagangan dan jasa di Kawasan Perkotaan Wisata Wanayasa	Kawasan Perkotaan Wisata Wanayasa, meliputi: Kecamatan Kiarapedes; dan Kecamatan Wanayasa.	• APBN, • APBD Provinsi • APBD Kabupaten, • Swasta, dan • Sumber lain yang sah sesuai Ketentuan Peraturan Perundang-Undangan	• Bidang Agraria dan Penataan Ruang • Bidang Pekerjaan Umum • Bidang Perdagangan	• Bidang Perdagangan • Bidang Perumahan dan Permukiman • Bidang Koperasi dan UKM	• Bidang Perdagangan • Bidang Perumahan dan Permukiman • Bidang Pekerjaan Umum	Swasta								
7	Program Pengembangan Perumahan														
7.1.	Pengembangan Hunian Vertikal (Penyediaan Lahan,pembangunan rusun, dan penyediaan PSU) di Kawasan Perkotaan Wisata Wanayasa	Kawasan Perkotaan Wisata Wanayasa, meliputi: Kecamatan Kiarapedes; dan Kecamatan Wanayasa.	• APBN, • APBD Provinsi, • APBD Kabupaten, • Swasta, dan • Sumber lain yang sah sesuai Ketentuan Peraturan Perundang-Undangan	Perumahan dan Permukiman	Perumahan dan Permukiman	Perumahan dan Kawasan Permukiman	Pengembang, Masyarakat, Swasta								
8	Program Kawasan Permukiman														
8.1.	Penataan Kawasan rumah tidak layak huni di Kawasan Perkotaan Wisata Wanayasa	Kawasan Perkotaan Wisata Wanayasa, meliputi: Kecamatan Kiarapedes; dan Kecamatan Wanayasa.	• APBN, • APBD Provinsi, • APBD Kabupaten	Perumahan dan Permukiman,	Perumahan dan Permukiman	Perumahan dan Permukiman									
8.2.	Penataan dan pengentasan Kawasan rumah kumuh perkotaan di Kawasan Perkotaan Wisata Wanayasa	Kawasan Perkotaan Wisata Wanayasa, meliputi: Kecamatan Kiarapedes; dan Kecamatan Wanayasa.	• APBN, • APBD Provinsi, • APBD Kabupaten	Perumahan dan Permukiman,	Perumahan dan Permukiman	Perumahan dan Permukiman									
9	Pengelolaan Daya Tarik WIsata Kabupaten/Kota														
9.1.	Pengembangan potensi destinasi pariwisata	Kawasan Perkotaan Wisata Wanayasa, meliputi: Kecamatan Kiarapedes; dan Kecamatan Wanayasa.	• APBN, • APBD Provinsi, • Swasta, dan • Sumber lain yang sah sesuai Ketentuan Peraturan Perundang-Undangan	Bidang Pariwisata	Bidang Pariwisata	Bidang Pariwisata	Swasta								
10	Program Pengembangan Ekonomi Kreatif melalui Pemafaatan dan Perlindungan Hak Kekayaan Intelektual														
10.1.	Pengembangan ekosistem ekonomi kreatif	Kawasan Perkotaan Wisata Wanayasa, meliputi: Kecamatan Kiarapedes; dan Kecamatan Wanayasa.	• APBN, • APBD Provinsi, • Swasta, dan • Sumber lain yang sah sesuai Ketentuan Peraturan Perundang-Undangan	• Bidang Pariwisata • Bidang Ekonomi Kreatif • Bidang Perindustrian dan UMKM	• Bidang Pariwisata • Bidang Perindustrian dan UMKM	• Bidang Pariwisata • Bidang Perindustrian dan UMKM	• Swasta								
11	Program Pengelolaan Keanekaragaman Hayati (KEHATI)														
11.1.	Penyediaan fasilitas Ruang Terbuka Hijau dalam rangka	Kawasan Perkotaan Wisata Wanayasa, meliputi:	• APBN, • APBD Provinsi,	• Bidang Pekerjaan Umum,	• Bidang Lingkungan	• Bidang Lingkungan	Masyarakat, Pengembang/								

No.	Program Utama	Lokasi	Sumber Pendanaan	Pelaksana				Waktu Pelaksanaan							
				Kementerian/ Lembaga yang Menyelenggarakan Urusan di Bidang	Perangkat Daerah Provinsi yang membidangi	Perangkat Daerah Kabupaten / Kota yang membidangi	Pemangku Kepentingan Lainnya	Tahap Perencanaan (TP)-I					TP-II	TP-III	TP-IV
								2025	2026	2027	2028	2029	(2030-2034)	(2035-2039)	(2040-2045)
	pemenuhan kebutuhan RTH Publik di Kawasan Perkotaan Wisata Wanayasa	Kecamatan Kiarapedes; dan Kecamatan Wanayasa.	• APBD Kabupaten, • Swasta, • Masyarakat, dan • Sumber lain yang sah sesuai Ketentuan Peraturan Perundang-Undangan	• Bidang Perumahan dan Permukiman, • Bidang Lingkungan Hidup	Hidup • Bidang Perumahan dan Permukiman	Hidup • Bidang Perumahan dan Permukiman • Bidang Pekerjaan Umum • Bidang Pertamanan	Swasta								
B.	**Perwujudan Kawasan Strategis dari Sudut Kepentingan Sosial Budaya**														
B.1.	**Perwujudan Kawasan Situ Buleud**														
1	Program Penyelenggaraan Penataan Ruang														
1.1.	Koordinasi dan sinkroinasi perencanaan tata ruang Kawasan Situ Buleud	Kawasan Situ Buleud terdapat di Kecamatan Purwakarta	APBD Kabupaten			Bidang Pekerjaan Umum									
1.2.	Koordinasi dan sinkroinasi pemanfaatan ruang Kawasan Situ Buleud	Kawasan Situ Buleud terdapat di Kecamatan Purwakarta	APBD Kabupaten			Bidang Pekerjaan Umum									
1.3.	Koordinasi dan sinkroinasi Pengendalian Pemanfaatan ruang Kawasan Situ Buleud	Kawasan Situ Buleud terdapat di Kecamatan Purwakarta	APBD Kabupaten			Bidang Pekerjaan Umum									
2	Program Penataan Bangunan dan Lingkungannya														
2.1.	Penyusunan Rencana Tata Bangunan dan Lingkungan (RTBL) di Kawasan Situ Buleud	Kawasan Situ Buleud terdapat di Kecamatan Purwakarta	• APBD Kabupaten			• Bidang Perumahan dan Permukiman • Bidang Pekerjaan Umum • Bidang Pariwisata dan Kebudayaan									
2.2.	Penataan dan peremajaan Kawasan Situ Buleud	Kawasan Situ Buleud terdapat di Kecamatan Purwakarta	• APBN, • APBD Provinsi, • APBD Kabupaten, • Swasta, • Masyarakat, dan • Sumber lain yang sah sesuai Ketentuan Peraturan Perundang-Undangan	• Bidang Pekerjaan Umum, • Bidang Perumahan dan Permukiman, • Bidang Lingkungan Hidup	• Bidang Lingkungan Hidup • Bidang Perumahan dan Permukiman	• Bidang Lingkungan Hidup • Bidang Perumahan dan Permukiman • Bidang Pekerjaan Umum • Bidang Pertamanan	Masyarakat, Pengembang/ Swasta								
2.3.	Penataan fasilitas Ruang Terbuka di Kawasan Situ Buleud	Kawasan Situ Buleud terdapat di Kecamatan Purwakarta	• APBN, • APBD Provinsi, • APBD Kabupaten, • Swasta, • Masyarakat, dan • Sumber lain yang sah sesuai Ketentuan Peraturan Perundang-Undangan	• Bidang Pekerjaan Umum, • Bidang Perumahan dan Permukiman, • Bidang Lingkungan Hidup	• Bidang Lingkungan Hidup • Bidang Perumahan dan Permukiman	• Bidang Lingkungan Hidup • Bidang Perumahan dan Permukiman • Bidang Pekerjaan Umum • Bidang Pertamanan	Masyarakat, Pengembang/ Swasta								
3	Pengelolaan Daya Tarik WIsata Kabupaten/Kota														
3.1.	Pengembangan potensi destinasi pariwisata	Kawasan Situ Buleud terdapat di Kecamatan Purwakarta	• APBN, • APBD Provinsi, • Swasta, dan	Bidang Pariwisata	Bidang Pariwisata	Bidang Pariwisata	Swasta								

No.	Program Utama	Lokasi	Sumber Pendanaan	Pelaksana				Waktu Pelaksanaan							
				Kementerian/ Lembaga yang Menyelenggarakan Urusan di Bidang	Perangkat Daerah Provinsi yang membidangi	Perangkat Daerah Kabupaten / Kota yang membidangi	Pemangku Kepentingan Lainnya	Tahap Perencanaan (TP)-I					TP-II	TP-III	TP-IV
								2025	2026	2027	2028	2029	(2030-2034)	(2035-2039)	(2040-2045)
			• Sumber lain yang sah sesuai Ketentuan Peraturan Perundang-Undangan												
4	Program Pengembangan Ekonomi Kreatif melalui Pemafaatan dan Perlindungan Hak Kekayaan Intelektual														
4.1.	Pengembangan ekosistem ekonomi kreatif	Kawasan Situ Buleud terdapat di Kecamatan Purwakarta	• APBN, • APBD Provinsi, • Swasta, dan • Sumber lain yang sah sesuai Ketentuan Peraturan Perundang-Undangan	• Bidang Pariwisata • Bidang Ekonomi Kreatif • Bidang Perindustrian dan UMKM	• Bidang Pariwisata • Bidang Perindustrian dan UMKM	• Bidang Pariwisata • Bidang Perindustrian dan UMKM	• Swasta								
C.	**Perwujudan Kawasan Strategis dari Sudut Kepentingan Daya Dukung Lingkungan Hidup**														
C.1.	**Perwujudan Kawasan Waduk Cirata**														
1	Program Penyelenggaraan Penataan Ruang														
1.1.	Koordinasi dan sinkroinasi perencanaan tata ruang Kawasan Waduk Cirata	Kawasan Waduk Cirata terdapat di Kecamatan Maniis	APBD Kabupaten			Bidang Pekerjaan Umum									
1.2.	Koordinasi dan sinkroinasi pemanfaatan ruang Kawasan Waduk Cirata	Kawasan Waduk Cirata terdapat di Kecamatan Maniis	APBD Kabupaten			Bidang Pekerjaan Umum									
1.3.	Koordinasi dan sinkroinasi Pengendalian Pemanfaatan ruang Kawasan Waduk Cirata	Kawasan Waduk Cirata terdapat di Kecamatan Maniis	APBD Kabupaten			Bidang Pekerjaan Umum									
2	Program Pengelolaan Sumber Daya Air (SDA)														
2.1.	Pengelolaan SDA dan Bangunan Pengaman Pantai pada Wilayah Sungai (WS) dalam 1 (satu) Daerah Kabupaten/Kota														
2.1.1.	Rehabilitasi dan pemulihan terhadap ekosistem waduk yang mengalami kerusakan	Kawasan Waduk Cirata terdapat di Kecamatan Maniis	• APBN • APBD Provinsi • APBD Kabupaten	Bidang Pekerjaan Umum	Bidang Sumber Daya Air	Bidang Pekerjaan Umum									
2.1.2.	Pelestarian dan pengawasan pemanfaatan kualitas air untuk keberlanjutan fungsi dan manfaat waduk	Kawasan Waduk Cirata terdapat di Kecamatan Maniis	• APBN • APBD Provinsi • APBD Kabupaten	Bidang Pekerjaan Umum	Bidang Sumber Daya Air	Bidang Pekerjaan Umum									
3	Program Pengelolaan Keanekaragaman Hayati (KEHATI)														
3.1.	Penyediaan fasilitas Ruang Terbuka Hijau dalam rangka pemenuhan kebutuhan RTH Publik	Kawasan Waduk Cirata terdapat di Kecamatan Maniis	• APBN, • APBD Provinsi, • APBD Kabupaten, • Swasta, • Masyarakat, dan • Sumber lain yang sah sesuai Ketentuan Peraturan Perundang-Undangan	• Bidang Pekerjaan Umum, • Bidang Perumahan dan Permukiman, • Bidang Lingkungan Hidup	• Bidang Lingkungan Hidup • Bidang Perumahan dan Permukiman	• Bidang Lingkungan Hidup • Bidang Perumahan dan Permukiman • Bidang Pekerjaan Umum • Bidang Pertamanan	Masyarakat, Pengembang/ Swasta								
4	Program Penataan Bangunan dan Lingkungannya														
4.1.	Penyusunan Rencana Tata Bangunan dan Lingkungan (RTBL) di Kawasan Waduk Cirata	Kawasan Waduk Cirata terdapat di Kecamatan Maniis	• APBD Kabupaten			• Bidang Perumahan dan Permukiman • Bidang Pekerjaan Umum									

No.	Program Utama	Lokasi	Sumber Pendanaan	Pelaksana				Waktu Pelaksanaan							
				Kementerian/ Lembaga yang Menyelenggarakan Urusan di Bidang	Perangkat Daerah Provinsi yang membidangi	Perangkat Daerah Kabupaten / Kota yang membidangi	Pemangku Kepentingan Lainnya	Tahap Perencanaan (TP)-I					TP-II	TP-III	TP-IV
								2025	2026	2027	2028	2029	(2030-2034)	(2035-2039)	(2040-2045)
						• Bidang Pariwisata dan Kebudayaan									
4.2.	Penataan dan peremajaan Kawasan Waduk Cirata	Kawasan Waduk Cirata terdapat di Kecamatan Maniis	• APBN, • APBD Provinsi, • APBD Kabupaten, • Swasta, • Masyarakat, dan • Sumber lain yang sah sesuai Ketentuan Peraturan Perundang-Undangan	• Bidang Pekerjaan Umum, • Bidang Perumahan dan Permukiman, • Bidang Lingkungan Hidup	• Bidang Lingkungan Hidup • Bidang Perumahan dan Permukiman	• Bidang Lingkungan Hidup • Bidang Perumahan dan Permukiman • Bidang Pekerjaan Umum • Bidang Pertamanan	Masyarakat, Pengembang/ Swasta								
5	Pengelolaan Daya Tarik WIsata Kabupaten/Kota														
5.1.	Pengembangan potensi destinasi pariwisata Kawasan Waduk Cirata	Kawasan Waduk Cirata terdapat di Kecamatan Maniis	• APBN, • APBD Provinsi, • Swasta, dan • Sumber lain yang sah sesuai Ketentuan Peraturan Perundang-Undangan	Bidang Pariwisata	Bidang Pariwisata	Bidang Pariwisata	Swasta								
6	Program Pengembangan Ekonomi Kreatif melalui Pemafaatan dan Perlindungan Hak Kekayaan Intelektual														
6.1.	Pengembangan ekosistem ekonomi kreatif Kawasan Waduk Cirata	Kawasan Waduk Cirata terdapat di Kecamatan Maniis	• APBN, • APBD Provinsi, • Swasta, dan • Sumber lain yang sah sesuai Ketentuan Peraturan Perundang-Undangan	• Bidang Pariwisata • Bidang Ekonomi Kreatif • Bidang Perindustrian dan UMKM	• Bidang Pariwisata • Bidang Perindustrian dan UMKM	• Bidang Pariwisata • Bidang Perindustrian dan UMKM	• Swasta								
C.2.	**Perwujudan Kawasan Waduk Jatiluhur**														
1	Program Penyelenggaraan Penataan Ruang														
1.1.	Koordinasi dan sinkroinasi perencanaan tata ruang K Kawasan Waduk Jatiluhur	Kawasan Waduk Jatiluhur terdapat di: Kecamatan Jatiluhur; Kecamatan Maniis; Kecamatan Sukasari; Kecamatan Sukatani; dan Kecamatan Tegalwaru	APBD Kabupaten			Bidang Pekerjaan Umum									
1.2.	Koordinasi dan sinkroinasi pemanfaatan ruang Kawasan Waduk Jatiluhur	Kawasan Waduk Jatiluhur terdapat di: Kecamatan Jatiluhur; Kecamatan Maniis; Kecamatan Sukasari; Kecamatan Sukatani; dan Kecamatan Tegalwaru	APBD Kabupaten			Bidang Pekerjaan Umum									
1.3.	Koordinasi dan sinkroinasi Pengendalian Pemanfaatan ruang Kawasan Waduk Jatiluhur	Kawasan Waduk Jatiluhur terdapat di: Kecamatan Jatiluhur; Kecamatan Maniis; Kecamatan Sukasari; Kecamatan Sukatani; dan Kecamatan Tegalwaru	APBD Kabupaten			Bidang Pekerjaan Umum									
2	Program Pengelolaan Sumber Daya Air (SDA)														
2.1.	Pengelolaan SDA dan Bangunan Pengaman Pantai pada Wilayah Sungai (WS) dalam 1 (satu) Daerah Kabupaten/Kota														

No.	Program Utama	Lokasi	Sumber Pendanaan	Pelaksana				Waktu Pelaksanaan							
				Kementerian/ Lembaga yang Menyelenggarakan Urusan di Bidang	Perangkat Daerah Provinsi yang membidangi	Perangkat Daerah Kabupaten / Kota yang membidangi	Pemangku Kepentingan Lainnya	Tahap Perencanaan (TP)-I					TP-II	TP-III	TP-IV
								2025	2026	2027	2028	2029	(2030-2034)	(2035-2039)	(2040-2045)
2.1.1.	Rehabilitasi dan pemulihan terhadap ekosistem waduk yang mengalami kerusakan	Kawasan Waduk Jatiluhur terdapat di: Kecamatan Jatiluhur; Kecamatan Maniis; Kecamatan Sukasari; Kecamatan Sukatani; dan Kecamatan Tegalwaru	• APBN • APBD Provinsi • APBD Kabupaten	Bidang Pekerjaan Umum	Bidang Sumber Daya Air	Bidang Pekerjaan Umum									
2.1.2.	Pelestarian dan pengawasan pemanfaatan kualitas air untuk keberlanjutan fungsi dan manfaat waduk	Kawasan Waduk Jatiluhur terdapat di: Kecamatan Jatiluhur; Kecamatan Maniis; Kecamatan Sukasari; Kecamatan Sukatani; dan Kecamatan Tegalwaru	• APBN • APBD Provinsi • APBD Kabupaten	Bidang Pekerjaan Umum	Bidang Sumber Daya Air	Bidang Pekerjaan Umum									
3	Program Pengelolaan Keanekaragaman Hayati (KEHATI)														
3.1.	Penyediaan fasilitas Ruang Terbuka Hijau dalam rangka pemenuhan kebutuhan RTH Publik	Kawasan Waduk Jatiluhur terdapat di: Kecamatan Jatiluhur; Kecamatan Maniis; Kecamatan Sukasari; Kecamatan Sukatani; dan Kecamatan Tegalwaru	• APBN, • APBD Provinsi, • APBD Kabupaten, • Swasta, • Masyarakat, dan • Sumber lain yang sah sesuai Ketentuan Peraturan Perundang-Undangan	• Bidang Pekerjaan Umum, • Bidang Perumahan dan Permukiman, • Bidang Lingkungan Hidup	• Bidang Lingkungan Hidup • Bidang Perumahan dan Permukiman	• Bidang Lingkungan Hidup • Bidang Perumahan dan Permukiman • Bidang Pekerjaan Umum • Bidang Pertamanan	Masyarakat, Pengembang/ Swasta								
4	Program Penataan Bangunan dan Lingkungannya														
4.1.	Penyusunan Rencana Tata Bangunan dan Lingkungan (RTBL) di Kawasan Waduk Jatiluhur	Kawasan Waduk Jatiluhur terdapat di: Kecamatan Jatiluhur; Kecamatan Maniis; Kecamatan Sukasari; Kecamatan Sukatani; dan Kecamatan Tegalwaru	• APBD Kabupaten			• Bidang Perumahan dan Permukiman • Bidang Pekerjaan Umum • Bidang Pariwisata dan Kebudayaan									
4.2.	Penataan dan peremajaan Kawasan Waduk Jatiluhur	Kawasan Waduk Jatiluhur terdapat di: Kecamatan Jatiluhur; Kecamatan Maniis; Kecamatan Sukasari; Kecamatan Sukatani; dan Kecamatan Tegalwaru	• APBN, • APBD Provinsi, • APBD Kabupaten, • Swasta, • Masyarakat, dan • Sumber lain yang sah sesuai Ketentuan Peraturan Perundang-Undangan	• Bidang Pekerjaan Umum, • Bidang Perumahan dan Permukiman, • Bidang Lingkungan Hidup	• Bidang Lingkungan Hidup • Bidang Perumahan dan Permukiman	• Bidang Lingkungan Hidup • Bidang Perumahan dan Permukiman • Bidang Pekerjaan Umum • Bidang Pertamanan	Masyarakat, Pengembang/ Swasta								
5	Pengelolaan Daya Tarik WIsata Kabupaten/Kota														
5.1.	Pengembangan potensi destinasi pariwisata Kawasan Waduk Jatiluhur	Kawasan Waduk Jatiluhur terdapat di: Kecamatan Jatiluhur; Kecamatan Maniis; Kecamatan Sukasari; Kecamatan Sukatani; dan Kecamatan Tegalwaru	• APBN, • APBD Provinsi, • Swasta, dan • Sumber lain yang sah sesuai Ketentuan Peraturan Perundang-Undangan	Bidang Pariwisata	Bidang Pariwisata	Bidang Pariwisata	Swasta								
6	Program Pengembangan Ekonomi Kreatif melalui Pemafaatan dan Perlindungan Hak Kekayaan Intelektual														
6.1.	Pengembangan ekosistem	Kawasan Waduk Jatiluhur	• APBN,	• Bidang Pariwisata	• Bidang Pariwisata	• Bidang Pariwisata	• Swasta								

No.	Program Utama	Lokasi	Sumber Pendanaan	Pelaksana				Waktu Pelaksanaan							
				Kementerian/ Lembaga yang Menyelenggarakan Urusan di Bidang	Perangkat Daerah Provinsi yang membidangi	Perangkat Daerah Kabupaten / Kota yang membidangi	Pemangku Kepentingan Lainnya	Tahap Perencanaan (TP)-I					TP-II	TP-III	TP-IV
								2025	2026	2027	2028	2029	(2030-2034)	(2035-2039)	(2040-2045)
	ekonomi kreatif Kawasan Waduk Jatiluhur	terdapat di: Kecamatan Jatiluhur; Kecamatan Maniis; Kecamatan Sukasari; Kecamatan Sukatani; dan Kecamatan Tegalwaru	• APBD Provinsi, • Swasta, dan • Sumber lain yang sah sesuai Ketentuan Peraturan Perundang-Undangan	• Bidang Ekonomi Kreatif • Bidang Perindustrian dan UMKM	• Bidang Perindustrian dan UMKM	• Bidang Perindustrian dan UMKM									

BUPATI PURWAKARTA

SAEPUL BAHRI BINZEIN

LAMPIRAN XVII : PERATURAN DAERAH KABUPATEN PURWAKARTA
NOMOR .... TAHUN ....
TENTANG RENCANA TATA RUANG WILAYAH
KABUPATEN PURWAKARTA TAHUN 2025-2045

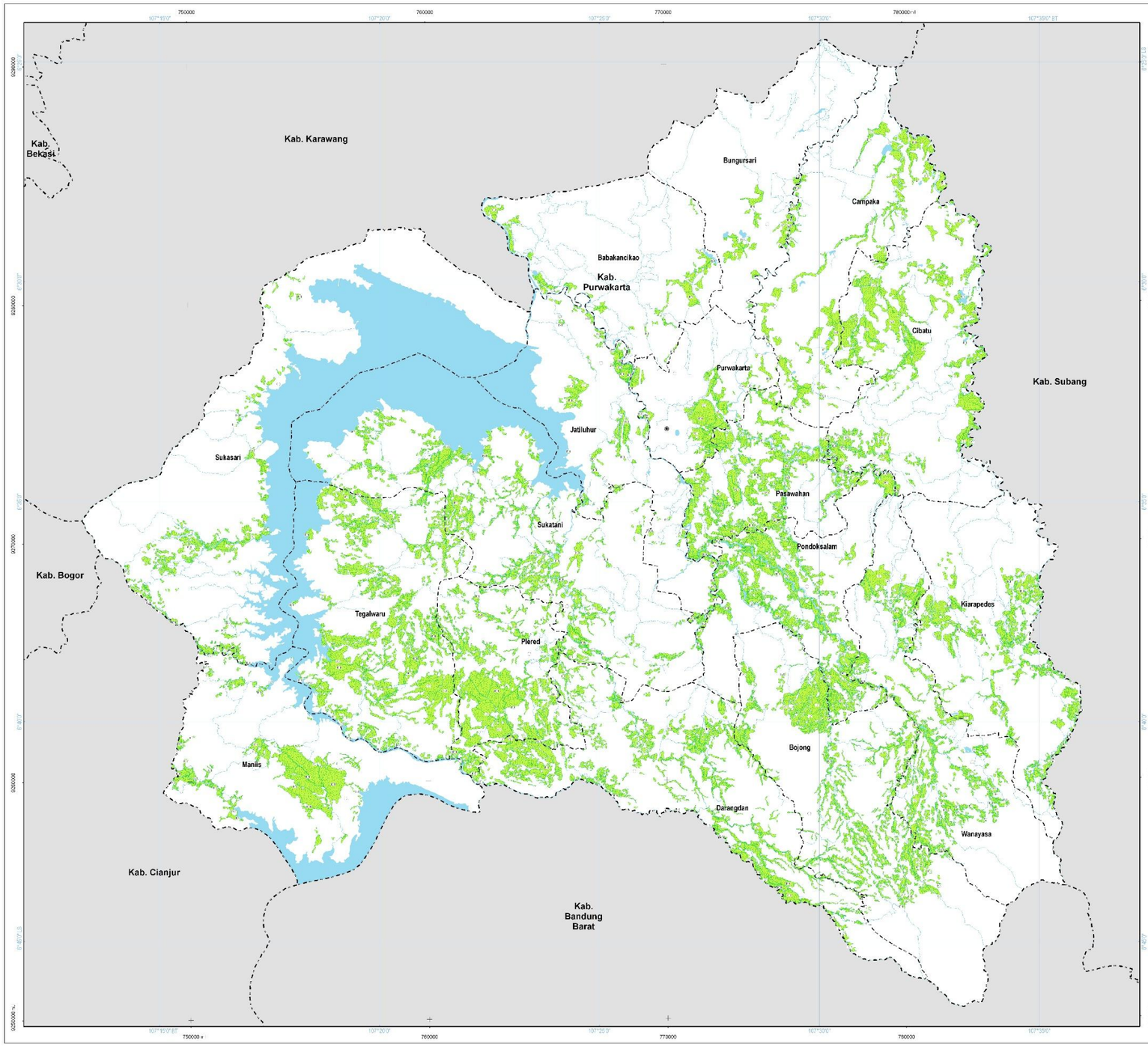

PEMERINTAH KABUPATEN PURWAKARTA
PROVINSI JAWA BARAT

LAMPIRAN XII.A
PERATURAN DAERAH KABUPATEN PURWAKARTA
NOMOR ... TAHUN 2025
TENTANG
RENCANA TATA RUANG WILAYAH KABUPATEN PURWAKARTA
TAHUN 2025 - 2045

PETA KETENTUAN KHUSUS RENCANA POLA RUANG KAWASAN PERTANIAN PANGAN BERKELANJUTAN

U SKALA : 1:75.000
0 2 4 8 Km

Proyeksi	: Universal Transverse Mercator
Sistem Grid	: Grid Geografis dan Grid UTM Zona 48 S
Datum Horizontal	: Datum WGS 1984
Datum Vertikal	: Geoid EGM 2008

DIAGRAM LOKASI

KETERANGAN :

Batas Administrasi
- Batas Kabupaten
- Batas Kecamatan

Ibukota Pemerintahan
- Ibukota Kabupaten
- Ibukota Kecamatan

Perairan
- Badan Air
- Sungai

RENCANA POLA RUANG
KAWASAN BUDI DAYA
Kawasan Pertanian
- P-1 Kawasan Tanaman Pangan

KETENTUAN KHUSUS
KAWASAN PERTANIAN PANGAN BERKELANJUTAN
- Kawasan Pertanian Pangan Berkelanjutan

SUMBER DATA DAN RIWAYAT PETA:
1. Citra Satelit Pleiades perekaman tahun 2018
2. Peta Dasar dan Peta Tematik yang telah terkoreksi dari Badan Informasi Geospasial (BIG) tahun 2022
3. Pengolahan data tahun 2018 - 2022
4. Batas Administrasi dengan Kabupaten Subang mengacu pada Permendagri Nomor 22 Tahun 2014
5. Batas Administrasi dengan Kabupaten Cianjur mengacu pada Permendagri Nomor 31 Tahun 20114
6. Batas Administrasi dengan Kabupaten Bogor mengacu pada Permendagri Nomor 100 Tahun 2014
7. Batas Administrasi dengan Kabupaten Bandung Barat mengacu pada Permendagri Nomor 51 Tahun 2016
8. Batas Administrasi dengan Kabupaten Karawang mengacu pada Permendagri Nomor 91 Tahun 2016
9. Kepmen LHK Nomor : SK.6603/MENLHK-PKTL/KUH/PLA.2/10/2021 Tentang Peta Perkembangan Pengukuhan Kawasan Hutan Provinsi Jawa Barat Sampai Tahun 2020

Catatan:
Peta ini bukan referensi resmi mengenai garis-garis batas administrasi

Mengetahui,
BUPATI PURWAKARTA

SAEPUL BAHRI BINZEIN

LAMPIRAN XVIII : PERATURAN DAERAH KABUPATEN PURWAKARTA
NOMOR .... TAHUN ....
TENTANG RENCANA TATA RUANG WILAYAH
KABUPATEN PURWAKARTA TAHUN 2025-2045

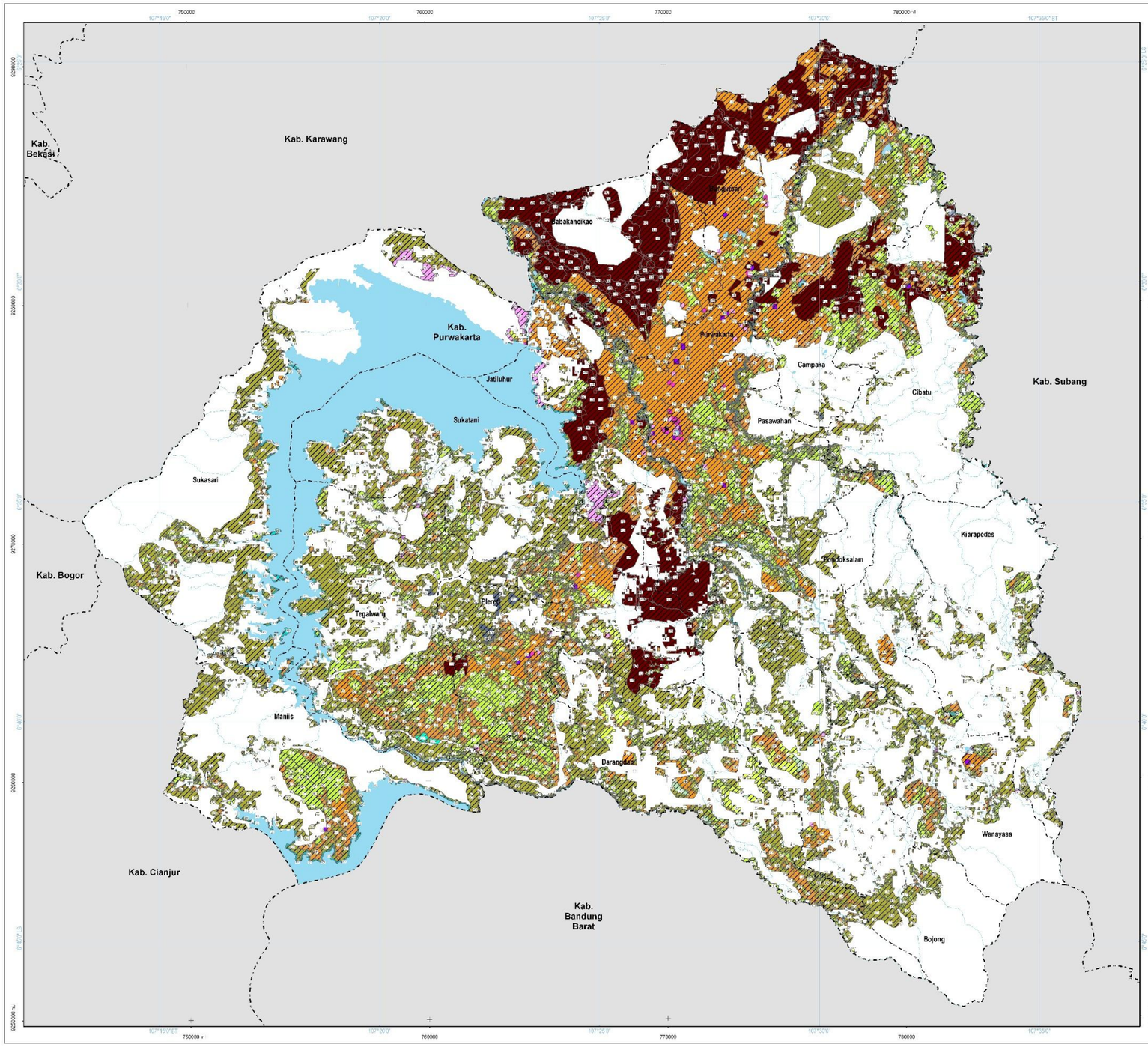

PEMERINTAH KABUPATEN PURWAKARTA
PROVINSI JAWA BARAT

LAMPIRAN XII.B
PERATURAN DAERAH KABUPATEN PURWAKARTA
NOMOR ... TAHUN 2025
TENTANG
RENCANA TATA RUANG WILAYAH KABUPATEN PURWAKARTA
TAHUN 2025 - 2045

PETA KETENTUAN KHUSUS RENCANA POLA RUANG KAWASAN RAWAN BENCANA

U SKALA : 1:75.000
0 2 4 8 Km

Proyeksi : Universal Transverse Mercator
Sistem Grid : Grid Geografis dan Grid UTM Zona 48 S
Datum Horizontal : Datum WGS 1984
Datum Vertikal : Geoid EGM 2008

DIAGRAM LOKASI

KETERANGAN :

Batas Administrasi
- Batas Kabupaten
- Batas Kecamatan

Ibukota Pemerintahan
- Ibukota Kabupaten
- Ibukota Kecamatan

Perairan
- Sungai

RENCANA POLA RUANG

KAWASAN LINDUNG

Badan Air
- BA Badan Air

Kawasan Perlindungan Setempat
- PS Kawasan Perlindungan Setempat

Kawasan Cagar Budaya
- Lokasi Cagar Budaya

KAWASAN BUDI DAYA

Kawasan Pertanian
- P-1 Kawasan Tanaman Pangan
- P-2 Kawasan Horlikultura
- P-3 Kawasan Perkebunan
- P-4 Kawasan Peternakan

Kawasan Pertambangan dan Energi
- MG Kawasan Pertambangan Minyak dan Gas Bumi
- NM Kawasan Peruntukan Pertambangan Batuan
- PL Kawasan Pembangkitan Tenaga Listrik

Kawasan Peruntukan Industri
- PIN Kawasan Peruntukan Industri

Kawasan Pariwisata
- Lokasi Pariwisata
- W Kawasan Pariwisata

Kawasan Permukiman
- PK Kawasan Permukiman Perkotaan
- PD Kawasan Permukiman Perdesaan

Kawasan Pertahanan dan Keamanan
- Lokasi Pertahanan dan Keamanan

KETENTUAN KHUSUS

KAWASAN RAWAN BENCANA
- Kawasan Rawan Bencana

SUMBER DATA DAN RIWAYAT PETA:
1. Citra Satelit Pleides perekaman tahun 2018
2. Peta Dasar dan Peta Tematik yang telah terkoreksi dari Badan Informasi Geospasial (BIG) tahun 2022
3. Pengolahan data tahun 2018 - 2022
4. Batas Administrasi dengan Kabupaten Subang mengacu pada Permendagri Nomor 22 Tahun 2014
5. Batas Administrasi dengan Kabupaten Cianjur mengacu pada Permendagri Nomor 31 Tahun 20114
6. Batas Administrasi dengan Kabupaten Bogor mengacu pada Permendagri Nomor 100 Tahun 2014
7. Batas Administrasi dengan Kabupaten Bandung Barat mengacu pada Permendagri Nomor 51 Tahun 2016
8. Batas Administrasi dengan Kabupaten Karawang mengacu pada Permendagri Nomor 91 Tahun 2016
9. Kepmen LHK Nomor : SK.6603/MENLHK-PKTL/KUH/PLA.2/10/2021 Tentang Peta Perkembangan Pengukuhan Kawasan Hutan Provinsi Jawa Barat Sampai Tahun 2020

Catatan:
Peta ini bukan referensi resmi mengenai garis-garis batas administrasi

Mengetahui,
BUPATI PURWAKARTA

SAEPUL BAHRI BINZEIN

LAMPIRAN XIX : PERATURAN DAERAH KABUPATEN PURWAKARTA NOMOR .... TAHUN .... TENTANG RENCANA TATA RUANG WILAYAH KABUPATEN PURWAKARTA TAHUN 2025-2045

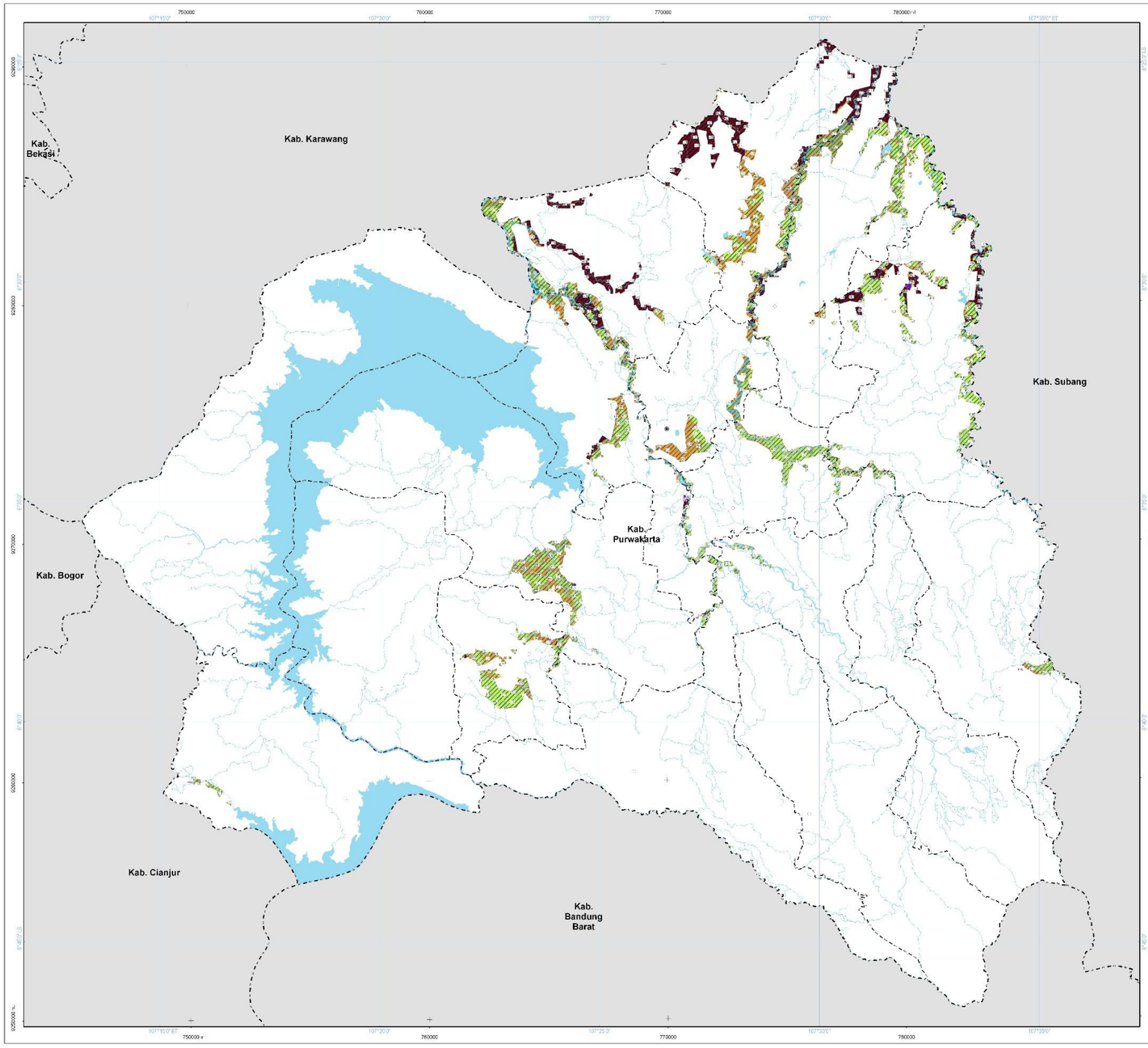

PEMERINTAH KABUPATEN PURWAKARTA
PROVINSI JAWA BARAT

LAMPIRAN XII.B.1
PERATURAN DAERAH KABUPATEN PURWAKARTA
NOMOR ... TAHUN 2025
TENTANG
RENCANA TATA RUANG WILAYAH KABUPATEN PURWAKARTA
TAHUN 2025 - 2045

PETA KETENTUAN KHUSUS RENCANA POLA RUANG KAWASAN RAWAN BENCANA BANJIR

U SKALA : 1:75.000
0 2 4 8 Km

Proyeksi : Universal Transverse Mercator
Sistem Grid : Grid Geografis dan Grid UTM Zona 48 S
Datum Horizontal : Datum WGS 1984
Datum Vertikal : Geoid EGM 2008

DIAGRAM LOKASI

KETERANGAN :

Batas Administrasi
- Batas Kabupaten
- Batas Kecamatan

Ibukota Pemerintahan
- Ibukota Kabupaten
- Ibukota Kecamatan

Perairan
- Badan Air
- Sungai

RENCANA POLA RUANG

KAWASAN LINDUNG

Kawasan Perlindungan Setempat
- PS-1 Kawasan Perlindungan Setempat

Kawasan Cagar Budaya
- Lokasi Cagar Budaya

KAWASAN BUDI DAYA

Kawasan Pertanian
- P-1 Kawasan Tanaman Pangan
- P-2 Kawasan Hortikultura
- P-3 Kawasan Perkebunan
- P-4 Kawasan Peternakan

Kawasan Pertambangan dan Energi
- MT-3 Kawasan Pertambangan Minyak dan Gas Bumi
- MB-1 Kawasan Peruntukan Pertambangan Batuan

Kawasan Peruntukan Industri
- IB Kawasan Peruntukan Industri

Kawasan Pariwisata
- Lokasi Pariwisata

Kawasan Permukiman
- PK Kawasan Permukiman Perkotaan
- PD Kawasan Permukiman Perdesaan

Kawasan Pertahanan dan Keamanan
- Lokasi Pertahanan dan Keamanan

KETENTUAN KHUSUS

KAWASAN RAWAN BENCANA
- Rawan Bencana Banjir Tingkat Tinggi

SUMBER DATA DAN RIWAYAT PETA:
1. Citra Satelit Pleides perekaman tahun 2018
2. Peta Dasar dan Peta Tematik yang telah terkoreksi dari Badan Informasi Geospasial (BIG) tahun 2022
3. Pengolahan data tahun 2018 - 2022
4. Batas Administrasi dengan Kabupaten Subang mengacu pada Permendagri Nomor 22 Tahun 2014
5. Batas Administrasi dengan Kabupaten Cianjur mengacu pada Permendagri Nomor 31 Tahun 20114
6. Batas Administrasi dengan Kabupaten Bogor mengacu pada Permendagri Nomor 100 Tahun 2014
7. Batas Administrasi dengan Kabupaten Bandung Barat mengacu pada Permendagri Nomor 51 Tahun 2016
8. Batas Administrasi dengan Kabupaten Karawang mengacu pada Permendagri Nomor 91 Tahun 2016
9. Kepmen LHK Nomor : SK.6603/MENLHK-PKTL/KUH/PLA.2/10/2021 Tentang Peta Perkembangan Pengukuhan Kawasan Hutan Provinsi Jawa Barat Sampai Tahun 2020

Catatan:
Peta ini bukan referensi resmi mengenai garis-garis batas administrasi

Mengetahui,
BUPATI PURWAKARTA

SAEPUL BAHRI BINZEIN

LAMPIRAN XX : PERATURAN DAERAH KABUPATEN PURWAKARTA NOMOR .... TAHUN .... TENTANG RENCANA TATA RUANG WILAYAH KABUPATEN PURWAKARTA TAHUN 2025-2045

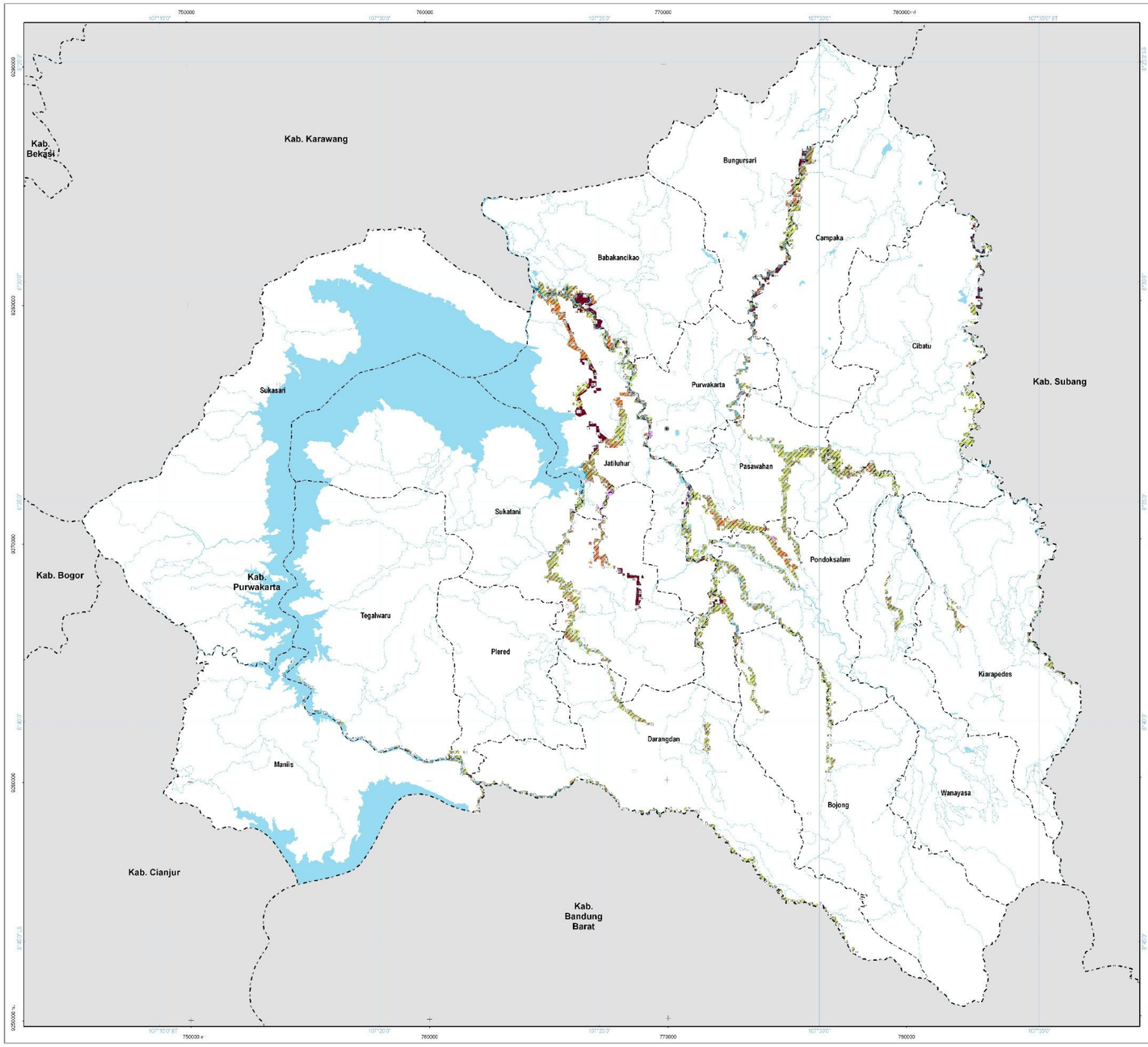

PEMERINTAH KABUPATEN PURWAKARTA
PROVINSI JAWA BARAT

LAMPIRAN XII.B.2
PERATURAN DAERAH KABUPATEN PURWAKARTA
NOMOR ... TAHUN 2025
TENTANG
RENCANA TATA RUANG WILAYAH KABUPATEN PURWAKARTA
TAHUN 2025 - 2045

PETA KETENTUAN KHUSUS RENCANA POLA RUANG KAWASAN RAWAN BENCANA BANJIR BANDANG

U SKALA : 1:75.000
0 2 4 8 Km

Proyeksi	: Universal Transverse Mercator
Sistem Grid	: Grid Geografis dan Grid UTM Zona 48 S
Datum Horizontal	: Datum WGS 1984
Datum Vertikal	: Geoid EGM 2008

DIAGRAM LOKASI

KETERANGAN :

Batas Administrasi
- Batas Kabupaten
- Batas Kecamatan

Ibukota Pemerintahan
- Ibukota Kabupaten
- Ibukota Kecamatan

Perairan
- Badan Air
- Sungai

RENCANA POLA RUANG

KAWASAN LINDUNG

Kawasan Perlindungan Setempat
- PS Kawasan Perlindungan Setempat

KAWASAN BUDI DAYA

Kawasan Pertanian
- P.1 Kawasan Tanaman Pangan
- P.2 Kawasan Hortikultura
- P.3 Kawasan Perkebunan
- P.4 Kawasan Peternakan

Kawasan Pertambangan dan Energi
- MR Kawasan Pertambangan Minyak dan Gas Bumi

Kawasan Peruntukan Industri
- IK Kawasan Peruntukan Industri

Kawasan Pariwisata
- Lokasi Pariwisata
- W Kawasan Pariwisata

Kawasan Permukiman
- PK Kawasan Permukiman Perkotaan
- PD Kawasan Permukiman Perdesaan

KETENTUAN KHUSUS

KAWASAN RAWAN BENCANA
- Rawan Bencana Banjir Bandang Tinggi

SUMBER DATA DAN RIWAYAT PETA:
1. Citra Satelit Pleiades perekaman tahun 2018
2. Peta Dasar dan Peta Tematik yang telah terkoreksi dari Badan Informasi Geospasial (BIG) tahun 2022
3. Pengolahan data tahun 2018 - 2022
4. Batas Administrasi dengan Kabupaten Subang mengacu pada Permendagri Nomor 22 Tahun 2014
5. Batas Administrasi dengan Kabupaten Cianjur mengacu pada Permendagri Nomor 31 Tahun 20114
6. Batas Administrasi dengan Kabupaten Bogor mengacu pada Permendagri Nomor 100 Tahun 2014
7. Batas Administrasi dengan Kabupaten Bandung Barat mengacu pada Permendagri Nomor 51 Tahun 2016
8. Batas Administrasi dengan Kabupaten Karawang mengacu pada Permendagri Nomor 91 Tahun 2016
9. Kepmen LHK Nomor : SK.6603/MENLHK-PKTL/KUH/PLA.2/10/2021 Tentang Peta Perkembangan Pengukuhan Kawasan Hutan Provinsi Jawa Barat Sampai Tahun 2020

Catatan:
Peta ini bukan referensi resmi mengenai garis-garis batas administrasi

Mengetahui,
BUPATI PURWAKARTA

SAEPUL BAHRI BINZEIN

LAMPIRAN XXI : PERATURAN DAERAH KABUPATEN PURWAKARTA NOMOR .... TAHUN .... TENTANG RENCANA TATA RUANG WILAYAH KABUPATEN PURWAKARTA TAHUN 2025-2045

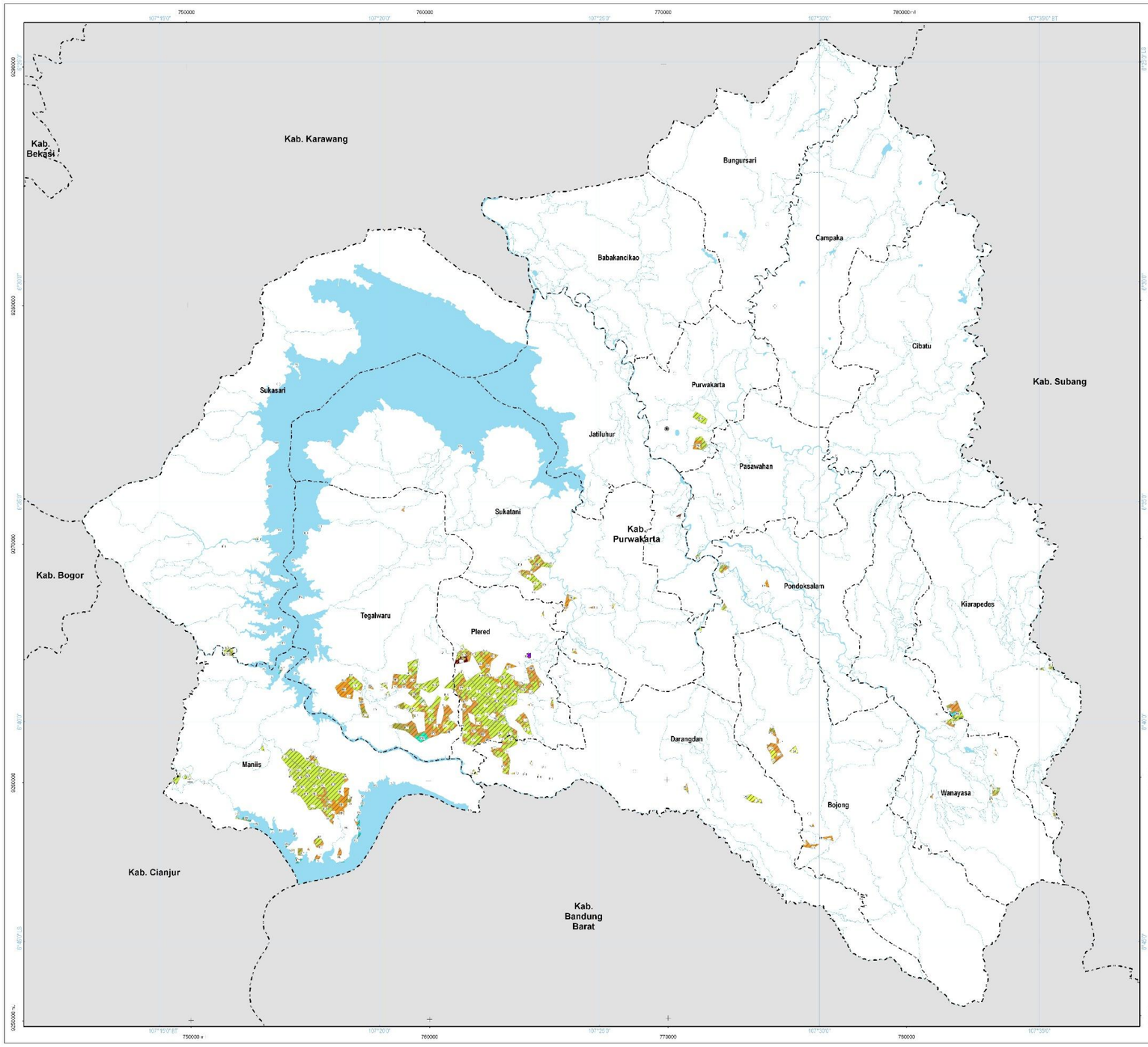

PEMERINTAH KABUPATEN PURWAKARTA
PROVINSI JAWA BARAT

LAMPIRAN XII.B.3
PERATURAN DAERAH KABUPATEN PURWAKARTA
NOMOR ... TAHUN 2025
TENTANG
RENCANA TATA RUANG WILAYAH KABUPATEN PURWAKARTA
TAHUN 2025 - 2045

PETA KETENTUAN KHUSUS RENCANA POLA RUANG KAWASAN RAWAN BENCANA GEMPA BUMI

U SKALA : 1:75.000
0 2 4 8 Km

Proyeksi	: Universal Transverse Mercator
Sistem Grid	: Grid Geografis dan Grid UTM Zona 48 S
Datum Horizontal	: Datum WGS 1984
Datum Vertikal	: Geoid EGM 2008

DIAGRAM LOKASI

KETERANGAN :

Batas Administrasi
- Batas Kabupaten
- Batas Kecamatan

Ibukota Pemerintahan
- Ibukota Kabupaten
- Ibukota Kecamatan

Perairan
- Badan Air
- Sungai

RENCANA POLA RUANG

KAWASAN LINDUNG

Kawasan Perlindungan Setempat
- PS-1 Kawasan Perlindungan Setempat

KAWASAN BUDI DAYA

Kawasan Pertanian
- P-1 Kawasan Tanaman Pangan
- P-2 Kawasan Hortikultura
- P-3 Kawasan Perkebunan
- P-4 Kawasan Peternakan

Kawasan Pertambangan dan Energi
- P-5.1 Kawasan Peruntukan Pertambangan Batuan
- P-5.2 Kawasan Pembangkitan Tenaga Listrik

Kawasan Peruntukan Industri
- P-6 Kawasan Peruntukan Industri

Kawasan Permukiman
- P-7 Kawasan Permukiman Perkotaan
- P-8 Kawasan Permukiman Perdesaan

Kawasan Pertahanan dan Keamanan
- Lokasi Pertahanan dan Keamanan

KETENTUAN KHUSUS

KAWASAN RAWAN BENCANA
- Rawan Bencana Gempa Bumi Tinggi

SUMBER DATA DAN RIWAYAT PETA:
1. Citra Satelit Pleiades perekaman tahun 2018
2. Peta Dasar dan Peta Tematik yang telah terkoreksi dari Badan Informasi Geospasial (BIG) tahun 2022
3. Pengolahan data tahun 2018 - 2022
4. Batas Administrasi dengan Kabupaten Subang mengacu pada Permendagri Nomor 22 Tahun 2014
5. Batas Administrasi dengan Kabupaten Cianjur mengacu pada Permendagri Nomor 31 Tahun 20114
6. Batas Administrasi dengan Kabupaten Bogor mengacu pada Permendagri Nomor 100 Tahun 2014
7. Batas Administrasi dengan Kabupaten Bandung Barat mengacu pada Permendagri Nomor 51 Tahun 2016
8. Batas Administrasi dengan Kabupaten Karawang mengacu pada Permendagri Nomor 91 Tahun 2016
9. Kepmen LHK Nomor : SK.0603/MENLHK-PKTL/KUH/PLA.2/10/2021 Tentang Peta Perkembangan Pengukuhan Kawasan Hutan Provinsi Jawa Barat Sampai Tahun 2020

Catatan:
Peta ini bukan referensi resmi mengenai garis-garis batas administrasi

Mengetahui,
BUPATI PURWAKARTA

SAEPUL BAHRI BINZEIN

LAMPIRAN XXII : PERATURAN DAERAH KABUPATEN PURWAKARTA
NOMOR .... TAHUN ....
TENTANG RENCANA TATA RUANG WILAYAH
KABUPATEN PURWAKARTA TAHUN 2025-2045

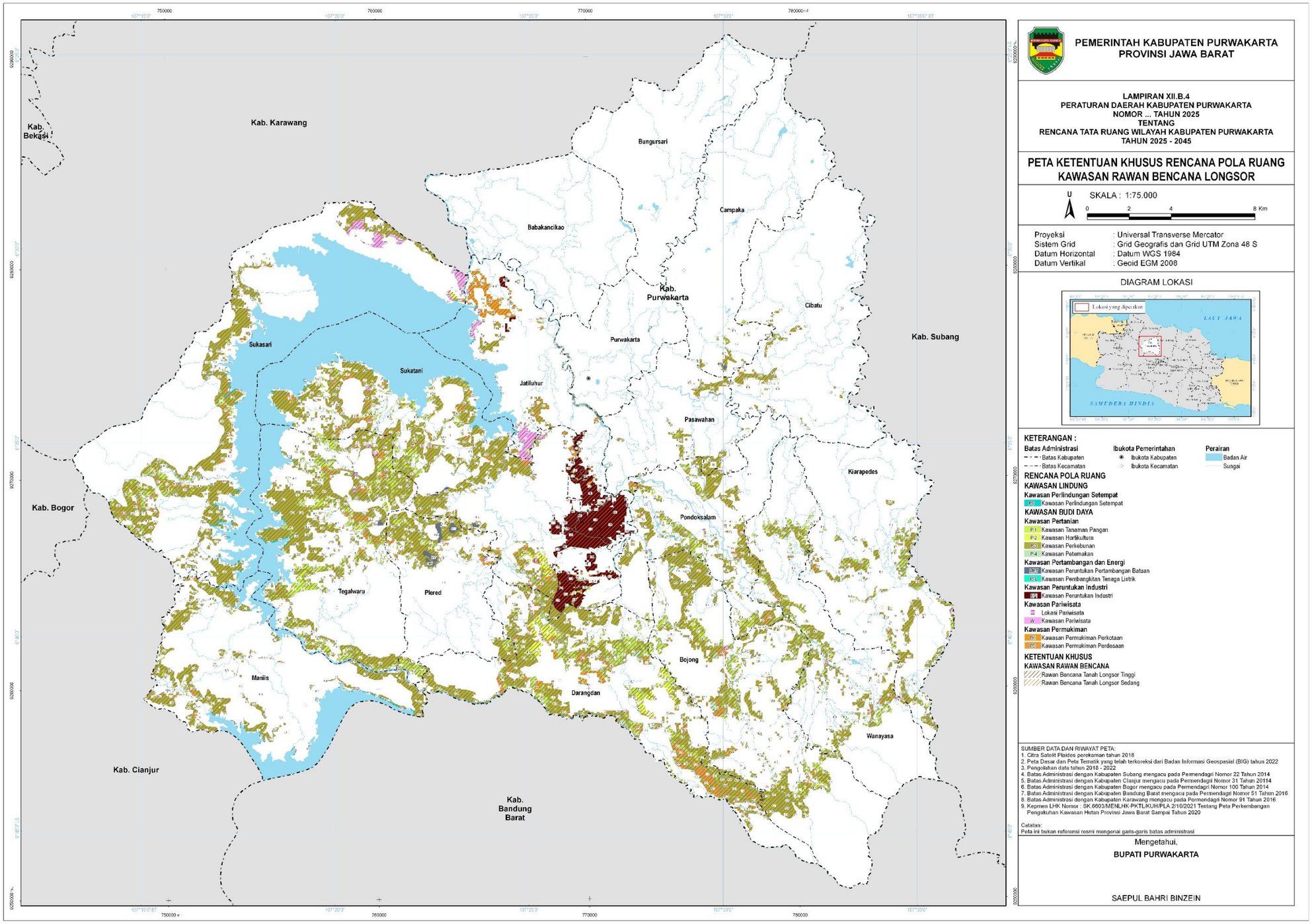

LAMPIRAN XXIII : PERATURAN DAERAH KABUPATEN PURWAKARTA NOMOR .... TAHUN .... TENTANG RENCANA TATA RUANG WILAYAH KABUPATEN PURWAKARTA TAHUN 2025-2045

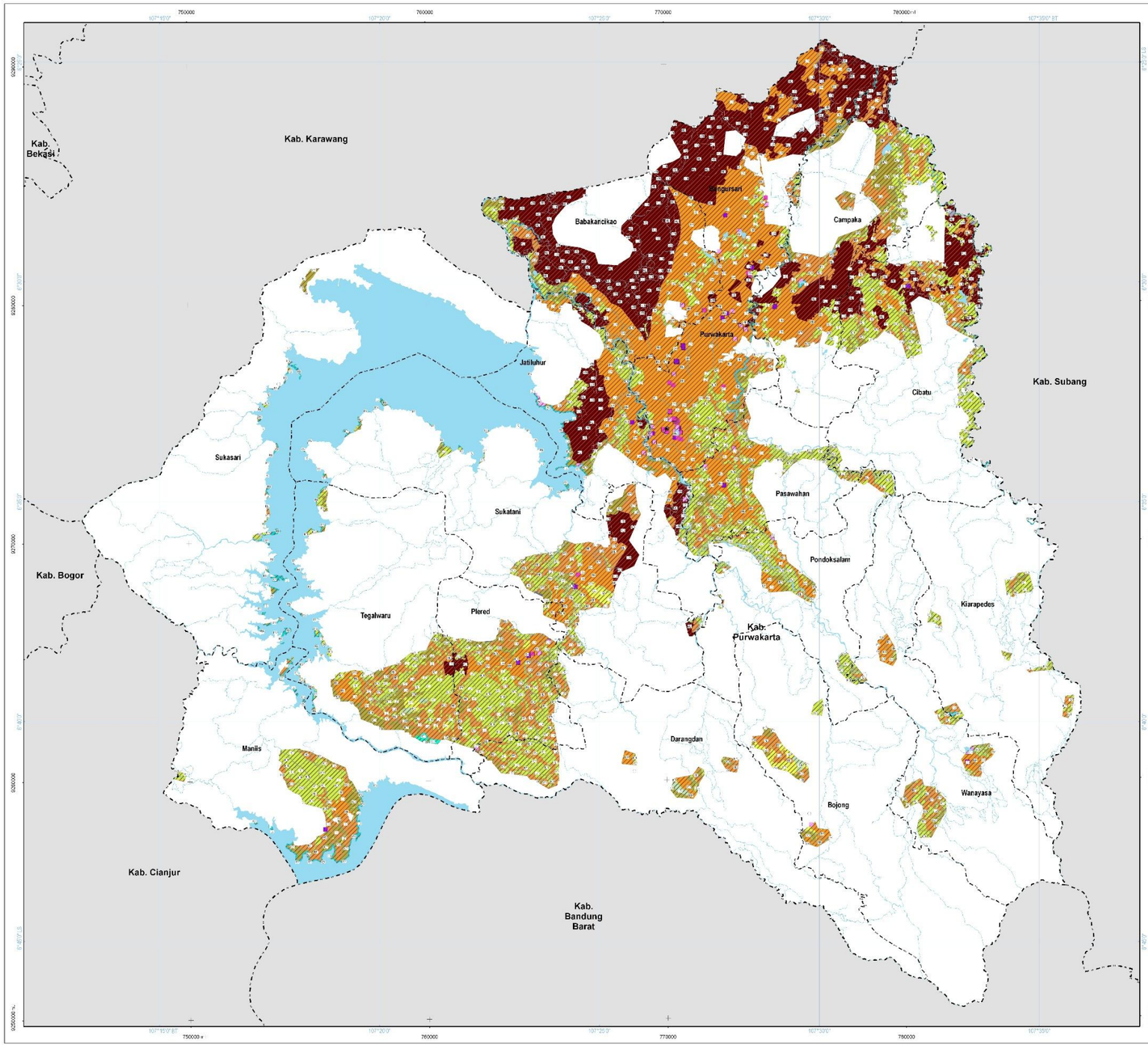

PEMERINTAH KABUPATEN PURWAKARTA
PROVINSI JAWA BARAT

LAMPIRAN XII.B.5
PERATURAN DAERAH KABUPATEN PURWAKARTA
NOMOR ... TAHUN 2025
TENTANG
RENCANA TATA RUANG WILAYAH KABUPATEN PURWAKARTA
TAHUN 2025 - 2045

PETA KETENTUAN KHUSUS RENCANA POLA RUANG KAWASAN RAWAN BENCANA CUACA EKSTRIM

U SKALA : 1:75.000
0 2 4 8 Km

Proyeksi	: Universal Transverse Mercator
Sistem Grid	: Grid Geografis dan Grid UTM Zona 48 S
Datum Horizontal	: Datum WGS 1984
Datum Vertikal	: Geoid EGM 2008

DIAGRAM LOKASI

KETERANGAN :

Batas Administrasi
- Batas Kabupaten
- Batas Kecamatan

Ibukota Pemerintahan
- Ibukota Kabupaten
- Ibukota Kecamatan

Perairan
- Sungai

RENCANA POLA RUANG
KAWASAN LINDUNG
Badan Air
- BA Badan Air

Kawasan Perlindungan Setempat
- PS Kawasan Perlindungan Setempat

Kawasan Cagar Budaya
- Lokasi Cagar Budaya

KAWASAN BUDI DAYA
Kawasan Pertanian
- P-1 Kawasan Tanaman Pangan
- P-2 Kawasan Hortikultura
- P-3 Kawasan Perkebunan
- P-4 Kawasan Peternakan

Kawasan Pertambangan dan Energi
- M-1 Kawasan Pertambangan Minyak dan Gas Bumi
- M-3 Kawasan Peruntukan Pertambangan Batuan
- E-1 Kawasan Pembangkitan Tenaga Listrik

Kawasan Peruntukan Industri
- IND Kawasan Peruntukan Industri

Kawasan Pariwisata
- Lokasi Pariwisata
- W Kawasan Pariwisata

Kawasan Permukiman
- D Kawasan Permukiman Perkotaan
- PD Kawasan Permukiman Perdesaan

Kawasan Pertahanan dan Keamanan
- Lokasi Pertahanan dan Keamanan

KETENTUAN KHUSUS
KAWASAN RAWAN BENCANA
- Rawan Bencana Cuaca Ekstrim Tinggi

SUMBER DATA DAN RIWAYAT PETA:
1. Citra Satelit Plaides perekaman tahun 2018
2. Peta Dasar dan Peta Tematik yang telah terkoreksi dari Badan Informasi Geospasial (BIG) tahun 2022
3. Pengolahan data tahun 2018 - 2022
4. Batas Administrasi dengan Kabupaten Subang mengacu pada Permendagri Nomor 22 Tahun 2014
5. Batas Administrasi dengan Kabupaten Cianjur mengacu pada Permendagri Nomor 31 Tahun 20114
6. Batas Administrasi dengan Kabupaten Bogor mengacu pada Permendagri Nomor 100 Tahun 2014
7. Batas Administrasi dengan Kabupaten Bandung Barat mengacu pada Permendagri Nomor 51 Tahun 2016
8. Batas Administrasi dengan Kabupaten Karawang mengacu pada Permendagri Nomor 91 Tahun 2016
9. Kepmen LHK Nomor : SK.6603/MENLHK-PKTL/KUH/PLA.2/10/2021 Tentang Peta Perkembangan Pengukuhan Kawasan Hutan Provinsi Jawa Barat Sampai Tahun 2020

Catatan:
Peta ini bukan referensi resmi mengenai garis-garis batas administrasi

Mengetahui,
BUPATI PURWAKARTA

SAEPUL BAHRI BINZEIN

LAMPIRAN XXIV : PERATURAN DAERAH KABUPATEN PURWAKARTA NOMOR .... TAHUN .... TENTANG RENCANA TATA RUANG WILAYAH KABUPATEN PURWAKARTA TAHUN 2025-2045

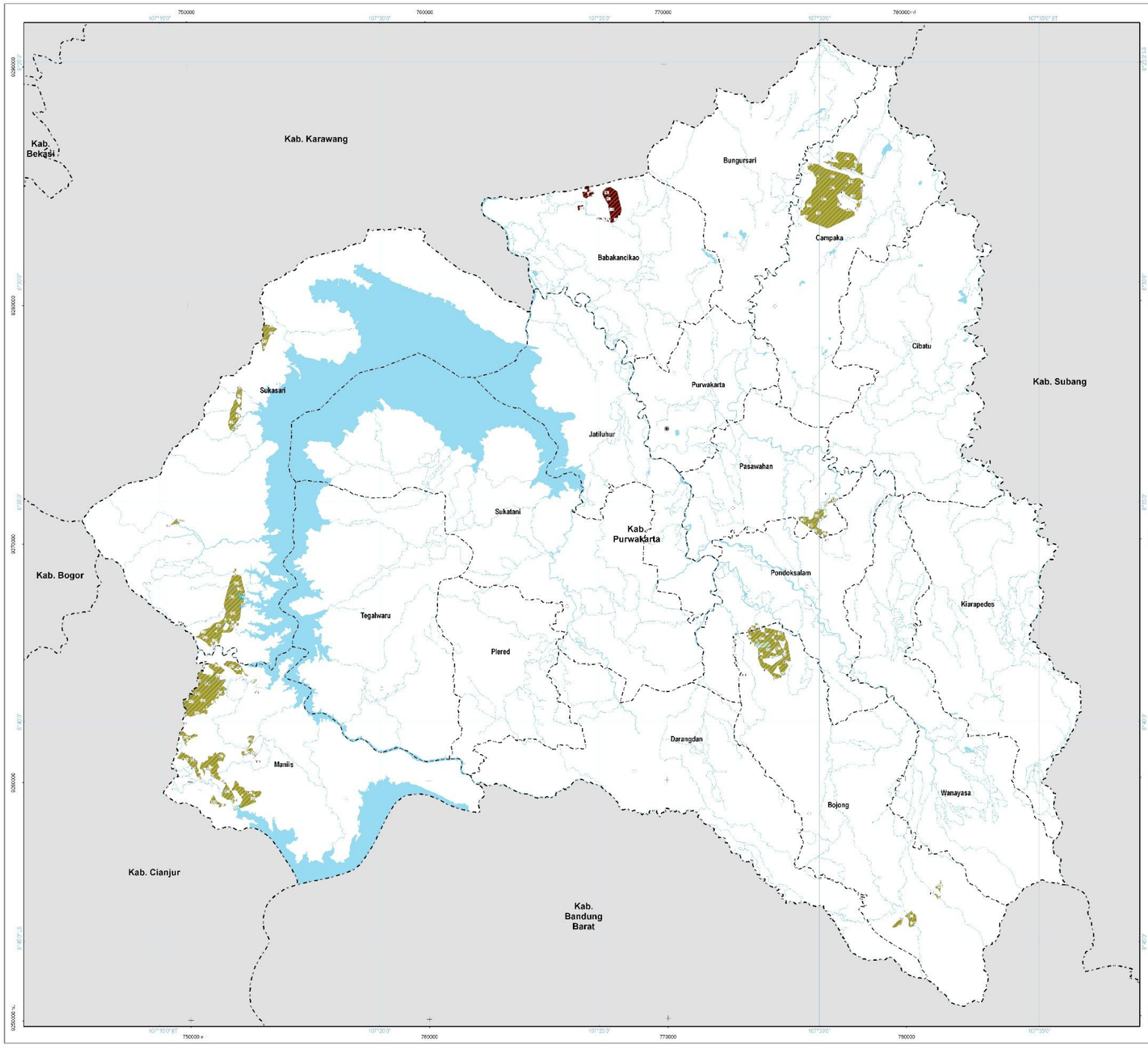

PEMERINTAH KABUPATEN PURWAKARTA
PROVINSI JAWA BARAT

LAMPIRAN XII.B.5
PERATURAN DAERAH KABUPATEN PURWAKARTA
NOMOR ... TAHUN 2025
TENTANG
RENCANA TATA RUANG WILAYAH KABUPATEN PURWAKARTA
TAHUN 2025 - 2045

PETA KETENTUAN KHUSUS RENCANA POLA RUANG KAWASAN RAWAN BENCANA KEBAKARAN HUTAN DAN LAHAN

U SKALA : 1:75.000
0 2 4 8 Km

Proyeksi	: Universal Transverse Mercator
Sistem Grid	: Grid Geografis dan Grid UTM Zona 48 S
Datum Horizontal	: Datum WGS 1984
Datum Vertikal	: Geoid EGM 2008

DIAGRAM LOKASI

KETERANGAN :

Batas Administrasi
- Batas Kabupaten
- Batas Kecamatan

Ibukota Pemerintahan
- Ibukota Kabupaten
- Ibukota Kecamatan

Perairan
- Badan Air
- Sungai

RENCANA POLA RUANG

KAWASAN LINDUNG

Kawasan Perlindungan Setempat
- PS Kawasan Perlindungan Setempat

KAWASAN BUDI DAYA

Kawasan Pertanian
- P-1 Kawasan Tanaman Pangan
- P-3 Kawasan Perkebunan
- P-4 Kawasan Peternakan

Kawasan Peruntukan Industri
- IND Kawasan Peruntukan Industri

Kawasan Permukiman
- PD Kawasan Permukiman Perdesaan

KETENTUAN KHUSUS

KAWASAN RAWAN BENCANA
- Rawan Kebakaran Hutan dan Lahan Tinggi

SUMBER DATA DAN RIWAYAT PETA:
1. Citra Satelit Pleiades perekaman tahun 2018
2. Peta Dasar dan Peta Tematik yang telah terkoreksi dari Badan Informasi Geospasial (BIG) tahun 2022
3. Pengolahan data tahun 2018 - 2022
4. Batas Administrasi dengan Kabupaten Subang mengacu pada Permendagri Nomor 22 Tahun 2014
5. Batas Administrasi dengan Kabupaten Cianjur mengacu pada Permendagri Nomor 31 Tahun 20114
6. Batas Administrasi dengan Kabupaten Bogor mengacu pada Permendagri Nomor 100 Tahun 2014
7. Batas Administrasi dengan Kabupaten Bandung Barat mengacu pada Permendagri Nomor 51 Tahun 2016
8. Batas Administrasi dengan Kabupaten Karawang mengacu pada Permendagri Nomor 91 Tahun 2016
9. Kepmen LHK Nomor : SK.6603/MENLHK-PKTL/KUH/PLA.2/10/2021 Tentang Peta Perkembangan Pengukuhan Kawasan Hutan Provinsi Jawa Barat Sampai Tahun 2020

Catatan:
Peta ini bukan referensi resmi mengenai garis-garis batas administrasi

Mengetahui,
BUPATI PURWAKARTA

SAEPUL BAHRI BINZEIN

LAMPIRAN XXV : PERATURAN DAERAH KABUPATEN PURWAKARTA NOMOR .... TAHUN .... TENTANG RENCANA TATA RUANG WILAYAH KABUPATEN PURWAKARTA TAHUN 2025-2045

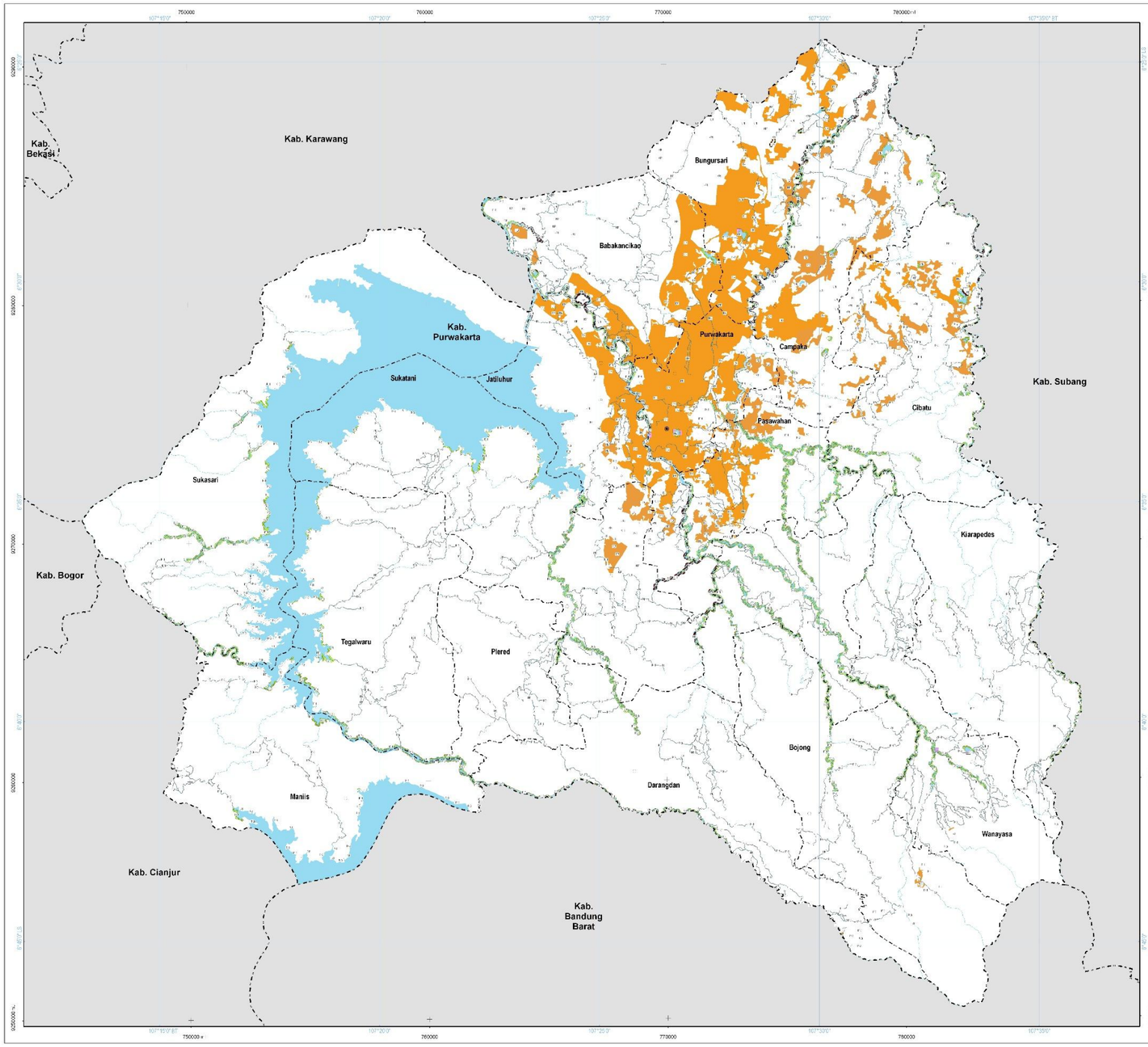

PEMERINTAH KABUPATEN PURWAKARTA
PROVINSI JAWA BARAT

LAMPIRAN XII.D
PERATURAN DAERAH KABUPATEN PURWAKARTA
NOMOR ... TAHUN 2025
TENTANG
RENCANA TATA RUANG WILAYAH KABUPATEN PURWAKARTA
TAHUN 2025 - 2045

PETA KETENTUAN KHUSUS RENCANA POLA RUANG KAWASAN SEMPADAN

U
SKALA : 1:75.000
0 2 4 8 Km

Proyeksi	: Universal Transverse Mercator
Sistem Grid	: Grid Geografis dan Grid UTM Zona 48 S
Datum Horizontal	: Datum WGS 1984
Datum Vertikal	: Geoid EGM 2008

DIAGRAM LOKASI

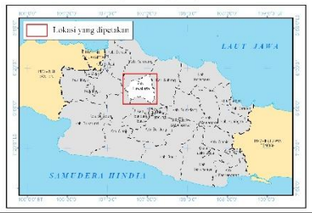

KETERANGAN :

Batas Administrasi
- Batas Kabupaten
- Batas Kecamatan

Ibukota Pemerintahan
- Ibukota Kabupaten
- Ibukota Kecamatan

Perairan
- Badan Air
- Sungai

RENCANA POLA RUANG

KAWASAN BUDI DAYA

Kawasan Pertanian
- P-1 Kawasan Tanaman Pangan
- P-2 Kawasan Hortikultura
- P-3 Kawasan Perkebunan
- P-4 Kawasan Peternakan

Kawasan Pertambangan dan Energi
- MG Kawasan Pertambangan Minyak dan Gas Bumi
- MB Kawasan Peruntukan Pertambangan Batuan

Kawasan Peruntukan Industri
- IP Kawasan Peruntukan Industri

Kawasan Pariwisata
- Lokasi Pariwisata

Kawasan Permukiman
- PK Kawasan Permukiman Perkotaan
- PD Kawasan Permukiman Perdesaan

KETENTUAN KHUSUS

Kawasan Sempadan
- Sempadan Situ, Danau, Embung, dan Waduk
- Sempadan Sungai

SUMBER DATA DAN RIWAYAT PETA:
1. Citra Satelit Pleiades perekaman tahun 2018
2. Peta Dasar dan Peta Tematik yang telah terkoreksi dari Badan Informasi Geospasial (BIG) tahun 2022
3. Pengolahan data tahun 2018 - 2022
4. Batas Administrasi dengan Kabupaten Subang mengacu pada Permendagri Nomor 22 Tahun 2014
5. Batas Administrasi dengan Kabupaten Cianjur mengacu pada Permendagri Nomor 31 Tahun 20114
6. Batas Administrasi dengan Kabupaten Bogor mengacu pada Permendagri Nomor 100 Tahun 2014
7. Batas Administrasi dengan Kabupaten Bandung Barat mengacu pada Permendagri Nomor 51 Tahun 2016
8. Batas Administrasi dengan Kabupaten Karawang mengacu pada Permendagri Nomor 91 Tahun 2016
9. Kepmen LHK Nomor : SK.0603/MENLHK-PKTL/KUH/PLA.2/10/2021 Tentang Peta Perkembangan Pengukuhan Kawasan Hutan Provinsi Jawa Barat Sampai Tahun 2020

Catatan:
Peta ini bukan referensi resmi mengenai garis-garis batas administrasi

Mengetahui,
BUPATI PURWAKARTA

SAEPUL BAHRI BINZEIN

LAMPIRAN XXVI : PERATURAN DAERAH KABUPATEN PURWAKARTA
NOMOR .... TAHUN ....
TENTANG RENCANA TATA RUANG WILAYAH
KABUPATEN PURWAKARTA TAHUN 2025-2045

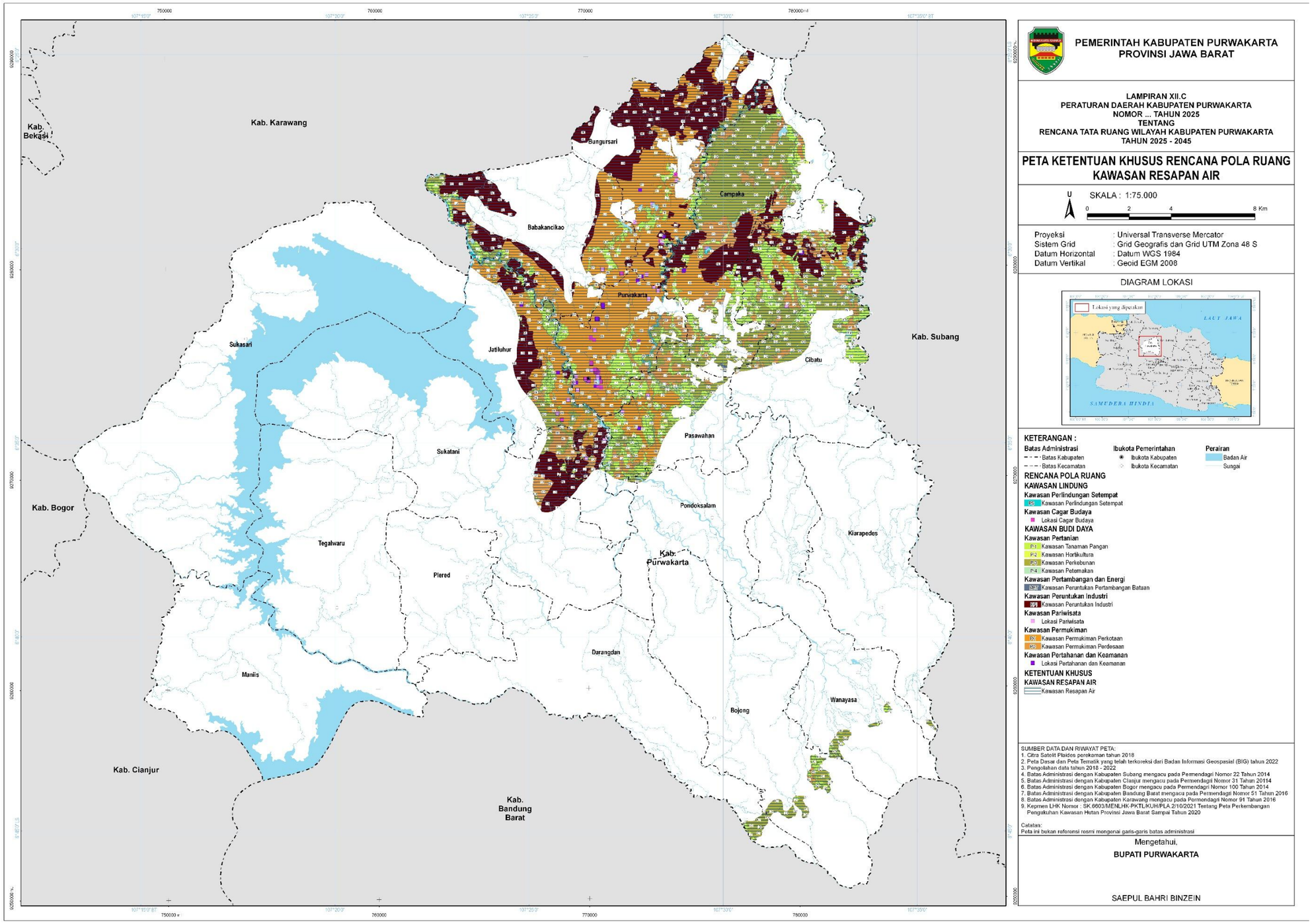

LAMPIRAN XXVII : PERATURAN DAERAH KABUPATEN PURWAKARTA NOMOR .... TAHUN .... TENTANG RENCANA TATA RUANG WILAYAH KABUPATEN PURWAKARTA TAHUN 2025-2045

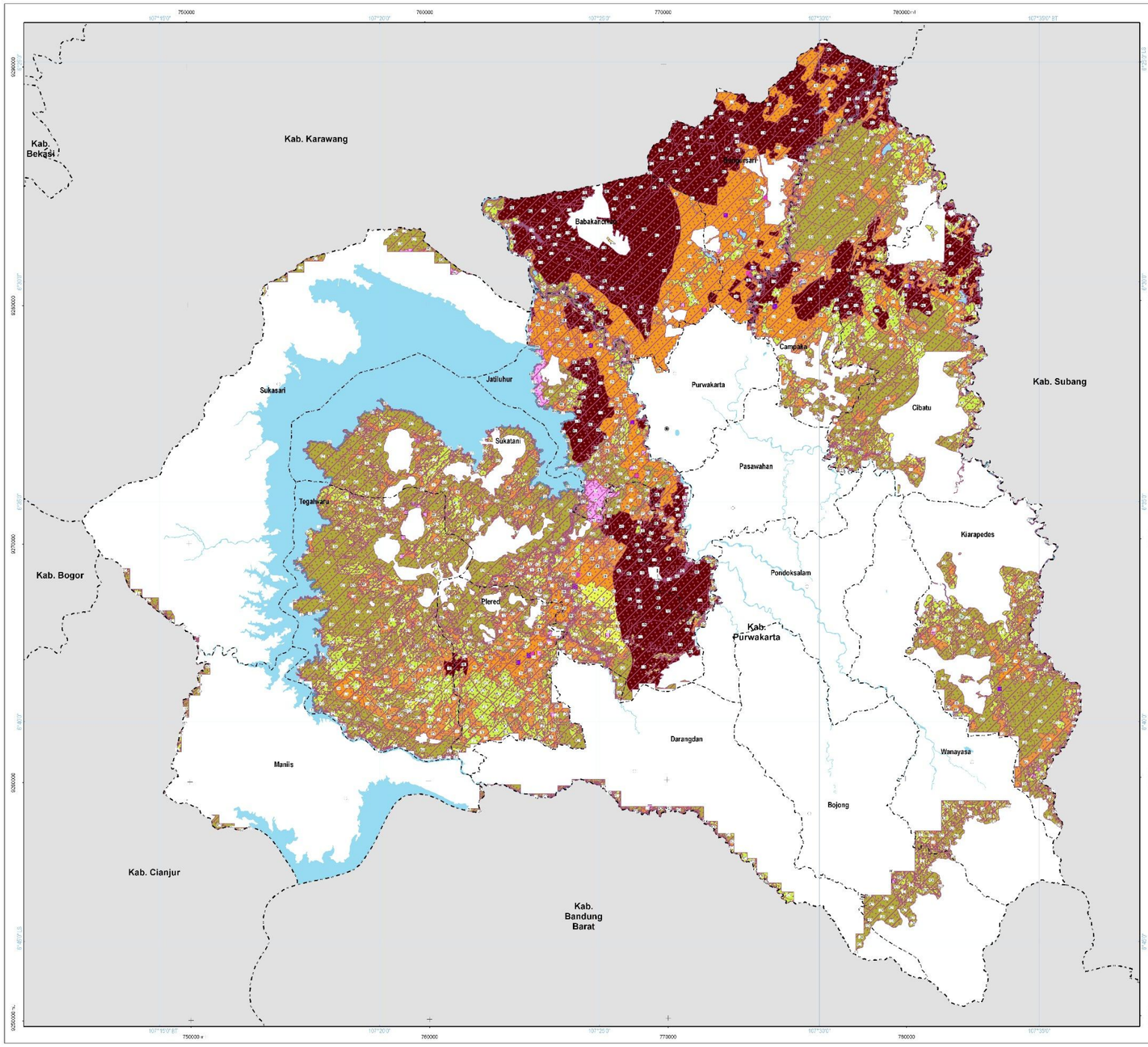

PEMERINTAH KABUPATEN PURWAKARTA
PROVINSI JAWA BARAT

LAMPIRAN XII.D
PERATURAN DAERAH KABUPATEN PURWAKARTA
NOMOR ... TAHUN 2025
TENTANG
RENCANA TATA RUANG WILAYAH KABUPATEN PURWAKARTA
TAHUN 2025 - 2045

PETA KETENTUAN KHUSUS RENCANA POLA RUANG KAWASAN PERTAMBANGAN MINERAL DAN BATUBARA

U SKALA : 1:75.000
0 2 4 8 Km

Proyeksi : Universal Transverse Mercator
Sistem Grid : Grid Geografis dan Grid UTM Zona 48 S
Datum Horizontal : Datum WGS 1984
Datum Vertikal : Geoid EGM 2008

DIAGRAM LOKASI

KETERANGAN :

Batas Administrasi
- Batas Kabupaten
- Batas Kecamatan

Ibukota Pemerintahan
- Ibukota Kabupaten
- Ibukota Kecamatan

Perairan
- Badan Air

RENCANA POLA RUANG

KAWASAN LINDUNG

Kawasan Perlindungan Setempat
- PS-1 Kawasan Perlindungan Setempat

Kawasan Cagar Budaya
- Lokasi Cagar Budaya

KAWASAN BUDI DAYA

Kawasan Pertanian
- P-1 Kawasan Tanaman Pangan
- P-2 Kawasan Hortikultura
- P-3 Kawasan Perkebunan
- P-4 Kawasan Peternakan

Kawasan Peruntukan Industri
- IN Kawasan Peruntukan Industri

Kawasan Pariwisata
- Lokasi Pariwisata
- Kawasan Pariwisata^{HV}

Kawasan Permukiman
- PK-1 Kawasan Permukiman Perkotaan
- PK-2 Kawasan Permukiman Perdesaan

Kawasan Pertahanan dan Keamanan
- Lokasi Pertahanan dan Keamanan

KETENTUAN KHUSUS

KAWASAN PERTAMBANGAN MINERAL DAN BATUBARA
- Kawasan Pertambangan Mineral dan Batubara

SUMBER DATA DAN RIWAYAT PETA:
1. Citra Satelit Pleiades perekaman tahun 2018
2. Peta Dasar dan Peta Tematik yang telah terkoreksi dari Badan Informasi Geospasial (BIG) tahun 2022
3. Pengolahan data tahun 2018 - 2022
4. Batas Administrasi dengan Kabupaten Subang mengacu pada Permendagri Nomor 22 Tahun 2014
5. Batas Administrasi dengan Kabupaten Cianjur mengacu pada Permendagri Nomor 31 Tahun 20114
6. Batas Administrasi dengan Kabupaten Bogor mengacu pada Permendagri Nomor 100 Tahun 2014
7. Batas Administrasi dengan Kabupaten Bandung Barat mengacu pada Permendagri Nomor 51 Tahun 2016
8. Batas Administrasi dengan Kabupaten Karawang mengacu pada Permendagri Nomor 91 Tahun 2016
9. Keprmen LHK Nomor : SK.6603/MENLHK-PKTL/KUH/PLA.2/10/2021 Tentang Peta Perkembangan Pengukuhan Kawasan Hutan Provinsi Jawa Barat Sampai Tahun 2020

Catatan:
Peta ini bukan referensi resmi mengenai garis-garis batas administrasi

Mengetahui,
BUPATI PURWAKARTA

SAEPUL BAHRI BINZEIN